

TITULO · II

CAPÍTULO 4

DIAGNÓSTICO PARTICIPATIVO



DIAGNÓSTICO PARTICIPATIVO

1. Metodología e insumos.

El objeto de los talleres participativo es hacer efectivo el principio de participación ciudadana, principal elemento del diseño de la política de ordenamiento territorial según surge de la ley N° 8051 y del PPOT aprobado por ley N° 8999. En esa línea el art. 17 del Reglamento del PMOTT establece:

*"3° Una vez delimitadas las zonas y áreas se procederá a identificar y analizar los diferentes componentes e interrelaciones del subsistema físico natural, socioeconómico y político institucional conforme a las pautas contenidas en los art. 12 y 13 de la ley N° 8051 y lo establecido en el presente reglamento. En esta instancia se realizarán talleres participativos con la comunidad **a fin de captar los principales problemas y la expresión de la vocación del territorio para su desarrollo futuro**".*

La metodología de abordaje en los talleres fue la de "**Árbol de problemas**" que es la que establece el mismo reglamento en su Artículo 29 sobre Programas Estructurantes y proyectos de ordenamiento y desarrollo territorial para el logro del modelo territorial realizable.

*"Las distintas acciones territoriales, según su naturaleza, darán lugar a la formulación de programas a concretarse a corto, mediano y largo plazo, para poder ordenar las acciones necesarias y alcanzar los principales objetivos del plan. **Tales programas deberán ser elaborados usando la metodología de árbol de problemas, pudiendo reforzarse con matrices FODA u otras metodologías que en todos los casos deben asegurar la participación ciudadana.**"*

2. Talleres participativos de diagnóstico

Se llevaron adelante siete talleres participativos, uno inicial con el equipo de gestión con la idea de poder captar su visión sobre las principales problemáticas territoriales. Luego 5 talleres participativos con la comunidad en los distritos de Gualtallay; San José; Cordón del Plata; Ciudad; y Zampal; a fin de dar oportunidad de participación extendida a toda la comunidad se cerró con un taller virtual realizado a partir del uso de herramienta digital.

1.2 Organización de talleres participativos

Hoja de Ruta talleres participativos

A fin de poder dar cumplimiento a los talleres participativos y poder realizar el diagnóstico correspondiente bajo la metodología de Árbol de Problema. Se siguió el siguiente procedimiento:

- **Se designó un equipo gestor del taller Integrados por:**
 - Coordinador/a
 - Encargados de logística y registración de las personas
 - Documentadores
 - Facilitadoras
 - Colaboradores/as de facilitación
- **Se dio la suficiente difusión y se realizaron inscripciones de participantes** para poder organizar la dinámica del taller en función de la cantidad de personas.
- **Se fijaron como Objetivos de cada taller:**
 - Identificar necesidades/problemas que plantean y vivencian los participantes.
 - Identificar soluciones a los problemas planteados con el fin de poder elaborar; programas, proyectos, etc que den respuesta a los problemas planteados.
- **Se distribuyeron los/as asistentes en mesas de trabajo:**

En cada mesa, hubo un facilitador/a para conducir el diálogo y clarificar consignas.
- **Se realizó una presentación de apertura:**
 - Se hizo una presentación disparadora y para explicar la metodología de Árbol de problema a utilizar
 - Una vez finalizada la apertura del encuentro y la etapa informativa se realizaron las dinámicas participativas donde una facilitadora y un equipo de soporte trabajaron con los distintos grupos facilitando el espacio de conversación y focalizando en las consignas asignadas en cada uno de los grupos.

Trabajo en Grupos:

El trabajo tuvo distintas instancias:

- a. Un primer momento de exploración de PROBLEMAS;
- b. Un Segundo momento de Plenario para compartir los problemas.
- c. Un Tercer momento donde se trabajaron en grupos las propuestas de SOLUCIONES
- d. Un Cuarto momento de Plenario donde se expusieron las soluciones
- e. Cierre final y conclusiones

3. Taller interno con personal municipal

Fecha: 06/03/2024

Convocatoria:

Se realizó una convocatoria desde intendencia realzando la importancia de la participación por el proceso que se iniciaba vía mail y telefónica.

Dinámica de trabajo:

Se solicitó la presentación de las personas. Los asistentes se distribuyeron en 5 mesas de trabajo. En primer lugar, el equipo responsable de la facilitación realizó una introducción de los conceptos básicos del Plan de Ordenamiento Territorial y luego se expuso brevemente la metodología de trabajo de "Árbol de Problemas". Luego se siguió la hoja de ruta presentada en el punto 1.2.1

Participantes

Las personas participantes pertenecían a las siguientes áreas del municipio:

- Jefatura de Gabinete
- Presidencia del Concejo Deliberante
- Asesoría Legal del Poder Ejecutivo
- Dirección de Turismo + Área de Planificación Turística
- Dirección de Cultura
- Dirección General de Obras Públicas (+ área de ordenamiento territorial y gestión ambiental)
- Dirección de Comunicación y Prensa
- Dirección de Desarrollo Humano (+ área de Educación)
- Dirección de Seguridad Ciudadana
- Área de Desarrollo Económico
- Área de Fiscalización y Control (+ inspección de obras privadas)
- Área de Vivienda
- Área de Prensa Institucional
- Área de Compras y Suministros
- Área de Deportes y Recreación
- Área de Defensa Civil
- Área de Niñez, Adolescencia y Familia
- Área de Género y Diversidad
- Área de Adultos Mayores

Registro:

El registro de la información expuesta se realizó en grabaciones de audio y notas de los puntos relevantes. Además, se llevó a cabo un registro fotográfico y videos de las exposiciones e intervenciones de los voceros de los grupos de trabajo.

Actividad de mesas de trabajo

Se llevó adelante una presentación introductoria a fin de dar lineamientos sobre el proceso de Ordenamiento Territorial y estimular la participación (ANEXO)

En una primera etapa se abordaron los problemas, en cada mesa se eligió un vocero y luego de terminado el análisis, se realizó la exposición oral a cargo de cada uno de ellos. Los problemas detectados se escribieron en papeles independientes, con la finalidad de poder ser pegarlos en el árbol dibujado cada grupo, en función de si se trataba de algún problema, causa o efecto del mismo; una vez terminada esta etapa se procedió con la misma metodología al análisis de las soluciones.





Problemas y soluciones planteadas

Este análisis nos permitió detectar los siguientes problemas agrupados en temáticas estructurales y las propuestas para resolverlos:

PROBLEMA A ABORDAR: IDENTIDAD

- Autopercepción “cerrada” por parte de la comunidad: los ciudadanos se perciben como montañeses, cerrados, alejados, pueblerinos. Esa mentalidad no promueve la expansión y el desarrollo. Sucede en zonas más vulnerables que la gente de auto-discrimina, se auto-excluyen. Percepción de pueblo.
- Falta de empatía entre vecinos que proponen proyectos sin tener en cuenta los efectos inmediatos e inminentes en su ecosistema circundante. (2)
- Falta de sentido de pertenencia.

Solución: hacer parte al ciudadano. Luego de optimizar la provisión de servicios actuales, diseñar y promover campañas de sensibilización y concientización por redes sociales y/o personal de la municipalidad que recorra los barrios y los distritos comentando porqué es importante pagar las tasas municipales, conceptos básicos sobre la disposición final de los residuos, temáticas de vulnerabilidad y abordaje, etc.

PROBLEMA A ABORDAR: FALTA DE COMPROMISO CIUDADANO

Desinterés o bajo compromiso de los ciudadanos. Hay una distancia muy grande entre el vecino y el municipio. Esto puede ocurrir por dos motivos:

- Falta de compromiso de los empleados municipales y/o funcionarios, que puede evidenciarse en falta de programas de sensibilización, concientización y/o educación respecto de ciertos temas (por ejemplo: residuos, ambiente, turismo, etc), y falta de control del cumplimiento de las normas y reglamentaciones vigentes.
- Cada ciudadano no se interesa en interpretar que muchos de los problemas que se manifiestan en el territorio son provocados por ellos mismos. Al no tomar conciencia, no se hace responsable de sus acciones al respecto. Por ejemplo:
 - se acrecientan los problemas provocados por las inundaciones (causas naturales) porque no se respetan los lugares para disposición de residuos, ni los días y horarios programados (y aplicados desde hace ya tiempo) para sacarlos. Los colocan en los cauces secos.
 - cuidado de las plazas y espacios conjuntos
 - orden en el tránsito y respecto de normas.
- Falta de conciencia tributaria. La recaudación tarifaria es muy baja, los valores de las tasas municipales son muy bajos y hay alto nivel de mora. El ciudadano no toma conciencia de que los servicios que recibe han aumentado en cuanto a costos, y que debe pagarlos para poder mantenerlos y que el sistema se pueda sostener en el tiempo. (2)
- Falta de conciencia sobre el cuidado de animales.

Solución:

- Hacer parte al ciudadano.
- Luego de optimizar la provisión de servicios actuales, diseñar y promover campañas de sensibilización y concientización por redes sociales y/o personal de la municipalidad que recorra los barrios y los distritos comentando porqué es importante pagar las tasas municipales, conceptos básicos sobre la disposición final de los residuos, temáticas de vulnerabilidad y abordaje, etc.

PROBLEMA A ABORDAR: DEFICIT EN GESTIÓN PÚBLICA – COMUNICACIÓN (interna – externa)

- **Falta de planificación, reglamentación y control sobre ordenamiento territorial**, agravado por un crecimiento demográfico desordenado y acelerado. Con efectos como:
 - Asentamientos urbanos irregulares (sin documentación en regla) o clandestinos, con sus efectos negativos como falta de accesibilidad a los servicios, falta de conectividad, infraestructura precaria o fuera de reglamentación, etc.

Solución:

Concientizar desde la administración a los vecinos sobre cuáles son los requerimientos al momento de contratar o de generar una compra-venta de un

terreno, qué deben exigir, y que es conveniente que busquen asesoramiento profesional para cerciorarse de que ese inmueble está en regla para luego poder construir o edificar. Actualmente existe el área notarial (con dos escribanos) en el Municipio a disposición de los ciudadanos para estas consultas, pero las personas no saben de este servicio de asesoramiento. Falta promoción del mismo y de talleres relacionados. También podría implementarse atención telefónica específica para brindar esta clase de información.

- Desconocimiento de las zonas de riesgo.
- Falta de definición de una zona industrial, lo cual genera inconvenientes en cuanto a provisión de recursos como combustibles, insumos, problemas de logística y transporte de empleados, tránsito pesado, sustentabilidad y protección del medioambiente (altos niveles de contaminación y deficiente gestión de residuos industriales). Actualmente hay muchos emprendimientos industriales en zonas residenciales, con su consecuente impacto social y ambiental negativo. (2)
- Zonas con graves problemas de escasez de agua potable. Falta de provisión de servicios por asentamiento no planificados. Se habilitan lugares que no tienen (de antemano) factibilidad de agua. (2) El municipio brinda el servicio de distribución de agua potable y cloacas. No hay cooperativas. No hay medidores, se paga una tarifa fija muy baja.

Solución:

- dar respuesta inmediata a los inconvenientes o problemas urgentes por parte del Municipio (caños rotos, lugares que requieren mucha inversión) respecto a la provisión de agua. Para luego poder realizar la actualización de las tasas.
- (en implementación) Aumentar la disponibilidad de agua y condiciones de salubridad. Primera etapa de mejoras en las vertientes de agua (con financiamiento internacional), comenzando con Ancón. Se realizó una licitación para hacer el cierre perimetral (para evitar la entrada de animales a ese predio).

“La Dirección de Agua y Saneamiento inició las tareas en los manantiales que presentaban un deterioro significativo; se pretende reemplazar las tomas existentes –basadas en sencillas embocaduras del agua de manantial– en extremos de cañerías de PVC de junta elástica, por un sumidero metálico en acero inoxidable según diseño que asegura una toma más segura evitando pérdidas de agua por los bordes y/o extremos.

El lugar elegido para dicha tarea son los manantiales de Nacientes al pie de Cordillera de los Andes, en tres puntos definidos: 1) Estancia Ancón Norte 2) Estancia Ancón Sur 3) Manantial del Camping Municipal.”

Fuente: <https://tupungato.gov.ar/financiamiento-internacional-para-mejoramiento-de-las-vertientes-de-agua/>

- Elevado costo de los terrenos y dificultad en desarrollo inmobiliario. Ejemplo: hay zonas servidas, pero son los lugares más caros o los dueños no quieren vender para hacer barrios, entonces, los proyectos deben llevarse a cabo en lugares donde hay que proveer servicios, transporte, etc.

- Falta de asistencia o sobre-asistencia por parte del municipio (por falta de comunicación interna, desinformación y crecimiento desordenado de los asentamientos) en cuanto a provisión de servicios u obras. Ejemplo: un asentamiento en una zona de cauce se vuelve vulnerable cuando baja una creciente, entonces, se generan disputas sobre qué área debería tener limpio el cauce (responsabilidad): hidráulica, si está seco, o Irrigación si viene agua, o el municipio porque hay viviendas, etc.
- Sustentabilidad: deficiente sistema de recolección de residuos y escombros. Presencia de muchos puntos rurales y callejones con dos o tres viviendas que no tienen contenedores (porque no se justifica la inversión económica, pero hay que llegar de alguna forma con el servicio). Falta de accesos o restricciones de espacio para los camiones recolectores. Hoy se hace una recolección diaria (con recorridos programados por zonas), y se lleva al basural de cielo abierto de Villa Bastía. Lunes, miércoles y viernes se llevan al COINCE (consorcio intermunicipal que trata los residuos sólidos urbanos del Valle de Uco). Se encuentran vigentes las campañas de separación de residuos.

Solución: elaboración y aprobación de un código de edificación. Hay una ordenanza desactualizada, pero no hay un código actualmente. El colegio de ingenieros y arquitectos están trabajando de manera mancomunada con otros profesionales relacionados a la construcción para sentar las bases de un código provincial (se busca coordinar acciones y unificar todos los códigos para la región de Cuyo) que va avanzando, pero con urgencia se necesitan ordenanzas que delimiten cuestiones básicas y urgentes (iluminación y ventilación, dimensiones mínimas de un patio, baños afueras y habitaciones al estilo “conejera”, factor de ocupación de suelo, etc.).

Nota: Tener en cuenta el reglamento que indica lo que hay que llevar a cabo luego de la aprobación del plan de ordenamiento territorial (el Municipio es responsable de generar la zonificación de uso de suelo, la clasificación de uso de suelo y el código).

- Falta de políticas públicas (orientada a la planificación territorial) y falta de la búsqueda de consenso social para lograr algunas de ellas. (2)
 - Falta de control y sanciones correspondientes frente al cumplimiento de ordenanzas municipales existentes. Por ejemplo: talleres mecánicos que usan las acequias de fosa, la disposición de áridos no se realiza en los contenedores específicos para tal fin, las bolsas de nylon están prohibidas y se siguen vendiendo, etc. (2)
- **Desinformación general**, principalmente en el ámbito interno municipal, respecto a la no percepción de la falta de planificación territorial como una problemática troncal. (2)
 - **Falta de comunicación interna efectiva y coordinación de acciones.** Cada uno se orienta a resolver sólo sus problemáticas, sin visión de conjunto. También se superponen tareas y se desperdician recursos. Ineficiencia en la gestión pública. (5)

Solución:

- mejorar la coordinación transversal (con conocimiento y comunicación efectiva) que se logra a través de la herramienta de planificación. Desarrollo actual de manuales de procedimiento para las tareas diarias en todos los sectores

administrativos y aporte de mejoras en cuanto a la rapidez de resolución de procesos ya existentes. Ejemplo: trabajo conjunto y articulación del área de Fiscalización y Control y el área de Obras, para que todos aquellos emprendimientos comerciales que necesiten habilitación no cuenten con tantas trabas de la municipalidad. Antes, si alguien requería una habilitación comercial y en el mismo inmueble había otras obras o construcciones sin relevar, se paraba el trámite de habilitación.

- mejorar la transparencia de todos los mecanismos, para cualquier persona que desee consultar información (concejales de la oposición, por ejemplo, que deseen consultar por rendición de cuentas, estado de licitaciones, estado de un expediente).
 - Un observatorio municipal para generar espacios de intercambio frecuentes con la finalidad de mejorar la comunicación interna del Municipio, la colaboración entre las áreas, y abordaje conjunto de muchas temáticas.
 - trabajo conjunto del área de contabilidad con cada dirección y área del municipio para lograr un diagnóstico serio sobre las necesidades propias de cada una (ponderadas), con el fin de buscar la manera más eficiente de aprovechar el recurso financiero (que es escaso y a su vez, poco previsible en función de la situación nacional).
 - mejorar la eficiencia de la atención municipal, con mecanismos de servicio mucho menos burocráticos, con aspecto de más modernización, copiando el ejemplo de otros municipios que hoy prestan adecuadamente los servicios (sistemas modernos de atención al ciudadano de Godoy Cruz y Capital, etc).
- Falta de coordinación y comunicación por parte del municipio con otras jurisdicciones e instituciones. Muchas áreas de la gestión municipal dependen de Tunuyán.

PROBLEMA A ABORDAR: DEFICIT DE INFRAESTRUCTURA Y EQUIPAMIENTO SOCIAL

- **Falta de vivienda.** Falta de recursos económicos para construir viviendas (no se tiene acceso a la coparticipación).
Solución: fideicomisos (colaboración público-privada).
- Falta de compromiso de pago de cuotas de la casa recibida o generación de deuda por mora de parte de los ciudadanos. Está regulado por el IPV.
- **Falta infraestructura escolar.**
Solución: tener anteproyectos definidos con antelación (zona con una necesidad concreta, por ejemplo: Belgrano Norte y Tiza). Ha sucedido que hubo fondos disponibles, pero no estaba el proyecto definido, entonces, no pudo aprovecharse.
- **Falta de urbanización** en el distrito de Cordón del Plata. Ejemplo: allí se suelen organizar ferias de ropa los fines de semana. Son informales, aumentan la siniestralidad, no hay controles.
- **Falta de espacios verdes** para actividades deportivas y recreativas. El Polideportivo existente no puede abastecer a la creciente demanda de jóvenes y adultos (parque, para diversión nocturna, etc.). (2)
- Falta de mantenimiento de espacios públicos. (2)
- **Mal estado de las rutas y caminos.**
Solución: mejorar el estado de los tres ingresos importante (por el Cordón, por Zapata y por los Cerrillos) con mayor asignación de recursos económicos. Actualmente se está

trabajando en el ingreso por Potrerillos, que va a fortalecer la ruta por la Carrera para el turismo.

PROBLEMA A ABORDAR: INSEGURIDAD

- **Inseguridad robos en el ámbito rural:** pocos móviles y destacamentos, no funcionan en horarios nocturnos. En temporadas de cosechas se intensifican los delitos.
- **Vandalismo en obras públicas,** necesidad de hacer daño.

Solución: mejor control y distribución de los recursos policiales.

- **Violencia de género instaurada. Violencia intrafamiliar.** Actualmente no hay un procedimiento claro y específico para acceder a contención en esos casos críticos, principalmente en zonas alejadas y distritos, muy vulneradas (hay protocolos pero la gente no tiene acceso a ellos por razones económicas, etc.).

Solución:

- campañas de concientización para la prevención. Trabajar de manera coordinada con el área de Educación, ya que allí se encuentran diferentes grupos etarios concentrados.
- implementación de una oficina móvil para prestar asesoramiento y contención en los distintos distritos. Podría implementarse una frecuencia quincenal en cada distrito, con la correspondiente convocatoria y promoción de cronogramas de visitas, para el conocimiento de los vecinos.

PROBLEMA A ABORDAR: DEFICIT EDUCACIÓN

- **Falta de oferta educativa** de nivel superior, principalmente orientada a las características específicas del departamento, de manera que el egresado pueda acceder a un puesto de trabajo local y en el corto plazo. Relación más eficaz entre la oferta educativa y la demanda actual de profesionales y empleos.

Solución: carreras o talleres orientados a las necesidades de la comuna. Talleres donde se enseñen oficios a los vecinos. Primero, hacer un relevamiento mediante una o varias reuniones conectando el sector público y el privado, para identificar las necesidades de formación y empleo del territorio, y así poder armar proyectos de capacitación más adecuados al mercado laboral (público y privado) local o regional.

- **Falta de profesionales** (maestros, profesores, médicos) (3)

Solución:

- crear una especie de voluntariado (o pasantías para estudiantes también) para las temporadas de mayor requerimiento de recurso humano formado, a cambio de algún beneficio dentro del municipio (acceso a alguna beca, una baja o reducción en algún impuesto, etc).
 - mejorar las instalaciones, por ejemplo, en el ámbito salud (no hay quirófano actualmente) para que los profesionales se sientan motivados a trabajar en Tupungato.
- **Personal municipal sin formación específica.** Debido al alto crecimiento demográfico se requiere más personal formado o con vocación para el Municipio. Se requiere personas que estén en contacto con los ciudadanos y sus necesidades en territorio, que sirvan de testigos y puedan traer esa información de una forma organizada a la Municipalidad, para el armado de propuestas de soluciones o proyectos colaborativos.

PROBLEMA A ABORDAR: DEFICIT SERVICIOS – RECREACIÓN – ACCESIBILIDAD

- **Problemas sanitarios.** Personas que no logran atención médica adecuada (no llegan a centros de salud, o algunos no están abiertos cuando asisten). (2)
- **Deficiente sistemas o estrategias para la inclusión y accesibilidad.** Hay rampas pero algunas no conducen a ningún lado, no tienen finalidad concreta. Por ejemplo: el concejo está en un primer piso, pero solamente hay escaleras. Los comercios (con una regulación ineficiente, no hay control estricto) no tiene sus servicios ni instalaciones preparadas para que personas con alguna discapacidad pueda ir a comprar, pasear o simplemente ingresar al lugar.

Solución: proponer ordenanzas y sistemas efectivos de control de la correcta aplicación de las mismas, que atiendan la falta de accesibilidad a lugares públicos y privados, fomentando la inclusión.

- Falta de conectividad digital. Falta de oferta de servicios de internet para zonas rurales. (3)
- Falta de acceso a fuentes confiables de información y que relaciones los diferentes tipos de problemáticas con datos estadísticos de geografía, grupos etarios afectados, frecuencia, etc.). Falta de estadísticas y de evidencia (en materia de distritos, en cuanto a violencia de género, de problemas sanitarios, discapacidad, adultos mayores, accidentes, etc.) (2)

Solución: fortalecer el sistema de datos del Municipio. Podría alimentarse del observatorio municipal y mejorar ampliamente la toma de decisiones.

- **La oferta de insumos o bienes es de alto costo y a veces, escasa** (repuestos para el parque automotor, tecnología). Las distancias para conseguir bienes a menor precio son grandes y los proveedores locales se aprovechan de esa situación. Varias licitaciones desiertas. Demoras en la prestaciones de servicios por falta de repuestos necesarios.
- **Ineficiente servicio de transporte** (en calidad, horarios y frecuencias). Falta de transporte público y privado (movilidad urbana). Ineficiente servicio en cuanto a frecuencias y estado de los vehículos. Transportan mayor número de pasajeros de los que están habilitados. Una sola empresa monopoliza la oferta (Cata Mitre). (3) Esto promueve:
 - la deserción escolar en el nivel primario y secundario por falta de acceso.
 - Falta de acceso a centros de salud (por distancia y falta de frecuencias).
 - Costo elevado de los pasajes (poca accesibilidad para los ciudadanos) de los tramos Tupungato-Mendoza.
- Uso ineficiente del agua potable por parte del ciudadano. (3) El consumo per cápita en Tupungato es el doble que en el resto de la provincia, lo que se atribuye a una falta de control.

Solución:

 - instalación de medidores de agua y aumento/actualización tarifaria correspondiente.
 - desarrollo de una política de regulación y control según los usos

Solución a problemas de conectividad (transporte + wifi) y accesibilidad: mayor voluntad por parte de las autoridades (lineamiento, política orientada) para vincular todos los actores involucrados y buscar soluciones conjuntas. Y mayor asignación de recursos para tales fines.

MATRIZ PRODUCTIVA – DESARROLLO ECONÓMICO

- **Falta de diversificación de la matriz productiva (2):** mayormente producen materias primas, no hay un polo industrial. Recursos actuales finitos. Necesidades: actores, inversores, mercados de concentración. Punto neurálgico: Zapata.

Solución:

- diversificar hacia el turismo, hasta convertirlo en un clúster potenciador del desarrollo.
- diversificar apuntando a la innovación y tecnificación (no solo actividades primarias).
 - Matriz productiva: AJO, NUEZ, VID, AGROINDUSTRIA única (CANALES), CEREZA, PAPA.
 - 6000 ha bajo riego. Hay galpones de procesos de secado, empacado, etc. Hay emprendimientos (tres) que elaboran máquinas para esos procesos secundarios.
 - Ámbitos de tecnificación (se auto-perciben con bajo nivel de incorporación de tecnología):
 - Conceptos de eficiencia energética en bodegas (aplicación de energía renovable)
 - Chacras con ahorro energético (unidades demostrativas de innovación productiva)
 - Viñas con riego por goteo, riego por aspersión, tela antigranizo

PROBLEMA A ABORDAR: ESCASO DESARROLLO DEL TURISMO

- **Gran dificultad para el desarrollo turístico.** Los sectores que podrían potenciarse en materia de turismo mezclan las actividades u ofertas y se encuentran ubicados en un mismo lugar o zona. Por ejemplo, hay emprendimientos industriales o lugares donde no se preserva el medioambiente en medio de zonas que podrían ser muy turísticas, pero no puede convertirse en una oferta turística adecuada. (2)
- **Falta de información (de los ciudadanos) sobre atracciones turísticas propias de Tupungato.**
- **falta de empatía entre los ciudadanos** (por ejemplo, no se apoyan entre sí en actividades turísticas, no se recomiendan como prestadores de servicios potenciando sus actividades económicas).
- Falta la voluntad de las personas de ayudar a los empresarios locales.
- Punto geográfico alejado de rutas nacionales. Distancias largas a recorrer para llegar a Tupungato. El turismo se me reducido por ello.

Solución

- para fortalecer la matriz productiva y potenciar el turismo: proponer subsidios para emprendedores o empresarios de manera de poder aumentar y diversificar la oferta de mercados y unidades de negocios.
- La municipalidad tiene para ofrecer programas como “Vecino anfitrión”, a través de cual puede brindar información y guía sobre cómo propiciar el turismo nativo.

Palabra Guía

Para finalizar, se solicitó a los presentes que piensen en una o dos palabras que se relacionen con el Tupungato del futuro, pensando en las expectativas y deseos para ellos como ciudadanos activos y para las generaciones venideras. Se aplicó la herramienta digital “Mentimeter” que

permite el armado de un gráfico de frecuencia de palabras, aumentando el tamaño de cada término conforme a la cantidad de veces que se repite.



3. Taller participativo en Gualtallary

Fecha: 03/04/2024

Convocatoria:

Se realizó una amplia convocatoria por medios, redes y a través de delegado Municipal, Escuelas. Policía.



ORDENAMIENTO TERRITORIAL DE TUPUNGATO
Taller participativo

Miércoles 3 de abril 18h

Distrito Gualtallary
Esc. Hermenegildo Hidalgo (calle La Costa s/n)

Inscripciones 

Tu contribución es fundamental.

¡Te esperamos!

Este taller es parte del Plan de Ordenamiento Territorial de Tupungato, en cumplimiento de la Ley Provincial N° 8051.



Dinámica de trabajo:

Se solicitó la presentación de las personas. Los asistentes se distribuyeron en 6 mesas de trabajo. En primer lugar, el equipo responsable de la facilitación realizó una introducción de los conceptos básicos del Plan de Ordenamiento Territorial y luego se expuso brevemente la metodología de trabajo de "Árbol de Problemas". Luego se siguió la hoja de ruta presentada en el punto 1.2.1.

Participantes

Dentro de las personas que asistieron se encontraban miembros de la comunidad que habitan en Gualtallary y expresaron sus necesidades como vecinos activos, policías, empleados en el área de seguridad de empresas privadas, especialistas agrónomos y funcionarios de fiscalización de pozos de agua, además de algunos orientadores del equipo de gestión del Municipio.

Cantidad de Participantes: 14 personas (ANEXO I)


Registro:

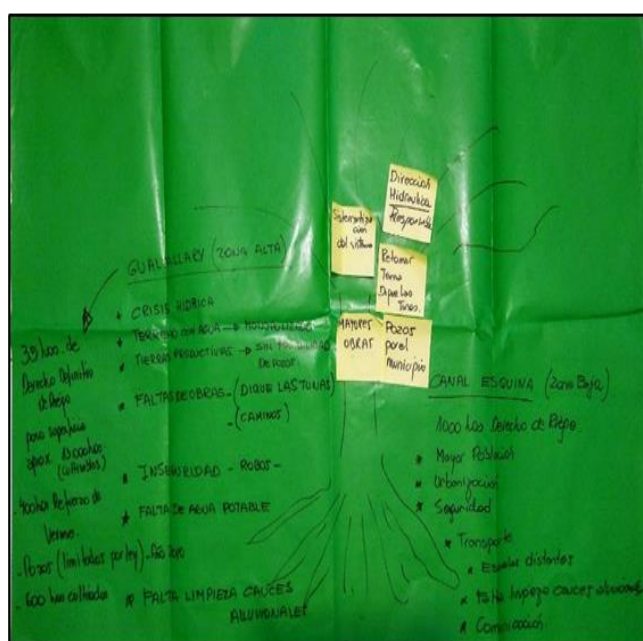
El registro de la información expuesta se realizó en grabaciones de audio y notas de los puntos relevantes. Además, se llevó a cabo un registro fotográfico y videos de las exposiciones e intervenciones de los voceros de los grupos de trabajo.

Actividad de mesas de trabajo

En una primera etapa se abordaron los problemas, en cada mesa se eligió un vocero y luego de terminado el análisis, se realizó la exposición oral a cargo de cada uno de ellos. Los problemas detectados se escribieron en papeles independientes, con la finalidad de poder ser pegados en el árbol dibujado por cada grupo, en función de si se trataba de algún problema, causa o efecto del mismo; una vez terminada esta etapa se procedió con la misma metodología al análisis de las soluciones. Mostramos ejemplos de los arboles presentados por las mesas de trabajo:







Problemas y soluciones planteadas

Este análisis nos permitió detectar los siguientes problemas agrupados en temáticas estructurales y las propuestas para resolverlos. El número que aparece entre paréntesis indica la frecuencia con la que se mencionó un mismo problema o situación:

PROBLEMA A ABORDAR: IDENTIDAD

- Falta de sentido de pertenencia: entre las causas citan que no hay espacios comunes en Gualtallary. Está relacionado también con la falta de disponibilidad de equipamiento social recreativo para poder utilizar (plazas, playones deportivos, etc.).
- Falta reconocimiento de los vecinos de los recursos turísticos (mencionaron que mandaban a otros lugares (Tunuyán) a los turistas sin exaltar la oferta del lugar o del departamento de Tupungato.
- Irregularidad de los títulos/escrituración de los terrenos (zona baja de Gualtallary).

Solución: Pensar estrategias de regularización de las escrituras y legalidad de los terrenos de manera conjunta entre los dueños y las autoridades. Programa de regularización dominial.

- Muy poca inversión de toda la gente radicada en el lugar para hacer mejoras y exaltar las condiciones turísticas principalmente en la zona baja de Gualtallary.
- Falta de valoración e imposibilidad de acceso al “Parque provincial Tupungato”

Solución: Abrir el parque provincial Tupungato.

Solución: armar propuestas conjuntas desde los ámbitos públicos (estado) y privado (inversionistas) para trabajar sobre el sentido de pertenencia e identidad.

PROBLEMA A ABORDAR: FALTA DE COMPROMISO CIUDADANO y DE ORGANIZACIÓN DE LA COMUNIDAD.

- Deterioro general de la sociedad: condiciones socio-económicas muy complejas (pobreza, desinterés, falta de valorización, desidia, crisis de la familia como primera unidad educativa y formadora de valores, etc.). Falta de compromiso en general (quizá es ignorancia) de las familias de vecinos con el lugar donde viven, observaron como una de las causas que muchas familias tienen muy pocos recursos económicos y bajo nivel de educación para acompañar y guiar a sus

hijos para mejorar su calidad de vida y asumir compromisos con el lugar donde viven. Otros padres se ocupan más de mejorar su estatus económico que de educar a sus hijos.

- Falta de consenso del ciudadano y responsabilidad social (y conjunta) sobre valores y lineamientos fundamentales, en todos los ámbitos, que modificarían patrones socio-culturales de hoy y proyectarían un Tupungato diferente. Esto decanta en una falta de búsqueda de identidad característica. La estética de los lugares no se promueve de manera homogeneizada, no dando por tanto cierto sentido de identidad al espacio (cumpliendo también con las regulaciones y normas), que hoy no se encuentra en Tupungato porque cada ciudadano usa para construir o diseñar formas, colores, carteles, etc., diferentes, sin patrones comunes.
- Falta de compromiso de la comunidad con el crecimiento más regulado y pensado.
- Uso irracional y desmedido del agua. Y falta de control por parte del estado.
- Falta de uniones vecinales.
- Falta de conciencia y cumplimiento de los días de recolección de residuos programados por parte del ciudadano. Deposición de residuos en la vía pública.
- Falta de mano de obra para fincas que deseen trabajar de manera formal. No quieren “blanquear” su situación para no perder el acceso a planes sociales.
- Maltrato animal en las calles. Falta de responsabilidad de los dueños y vecinos.

Solución: hacer vínculos o alianzas (y su correspondiente gestión) entre el municipio y las empresas privadas asentadas en Gualtallary que tienen normas internacionales certificadas y el área de Responsabilidad Social Empresaria desarrollada, para llevar adelante acciones sociales y ambientales conjuntas en beneficio de la comunidad.

Ejemplo: campañas de sensibilización para mantenimiento de limpieza en general y de limpieza de cauces, etc.

Solución: trabajo con los jóvenes a nivel secundario, hacerlos parte promotora del cambio. Desde las entidades educativas, promover actividades extra escolares como juegos, competencias, campañas, etc., para favorecer la concientización, identidad y sentido de pertenencia, y a su vez, realizar acciones sociales y para beneficio de su propio espacio. Por ejemplo: campañas y salidas para recolectar residuos a las orillas de las rutas (promover acciones hacia la economía circular), competencias relacionadas al reciclado, etc.

Solución: Crear alguna unión vecinal u organización social para necesidades específicas.

PROBLEMA A ABORDAR: VIOLENCIA INTRAFAMILIAR Y DE GÉNERO

- Alto niveles de violencia social e intrafamiliar.
- Violencia de género.
- Falta de responsabilidad de padres respecto al acompañamiento y contención de sus hijos adolescentes. Menores de edad desprotegidos: no hay una red de contención ni un lugar físico donde puedan acudir y realizar, por ejemplo, actividades recreativas o deportivas.

Solución: construcción de un espacio público preparado con profesionales y personas (quizá voluntarios) capacitados para guiar, concientizar, contener y ayudar a los jóvenes y adolescentes principalmente. talleres de concientización para padres de niños y adolescentes. Trabajo social.

Varias áreas del municipio ya están trabajando de manera conjunta y planificando ir a los distritos con talleres y capacitaciones sobre estas temáticas relacionadas con la niñez, juventud y violencia de género.

PROBLEMA A ABORDAR: DÉFICIT EN GESTIÓN PÚBLICA – COMUNICACIÓN

- Deficiente comunicación y promoción de actividades por parte de la Municipalidad. Por ejemplo, la convocatoria para el taller fue de muy corto alcance y poco tiempo de antelación. Déficit de promoción de la participación democrática.

Solución: reforzar la comunicación entre la comunidad y el municipio. Elegir una persona, un referente, que esté atenta e informada de lo que sucede en Gualtallary y se comunique fluidamente con la municipalidad. Crear alguna unión vecinal u organización social para necesidades específicas.

- Falta de control sobre la alta velocidad de vehículos en horarios de salida escolar principalmente, falta de reductores de velocidad, etc.

PROBLEMA A ABORDAR: DÉFICIT DE INFRAESTRUCTURA y SERVICIOS PARA LA CONECTIVIDAD

- Falta de caminos y accesos en la zona alta de Gualtallary.
- Mal estado de las rutas y accesos importantes. Mal estado de la ruta “Calle Silva”. Afecta negativamente el transporte de la mano de obra (finqueros), tránsito pesado (camiones que levantan mucha polvareda y contaminan), obstaculiza el tránsito de turistas. No llega el transporte público.

Solución: hacer la ruta (asfalto) sobre la calle Silva (26 km). Debería hacerse un convenio entre el gobierno de la provincia, el municipio y todos los empresarios y emprendedores (frentistas) que están sobre la ruta para establecer los mecanismos y medidas para construcción y mantenimiento de la ruta. Hay un consorcio de frentistas que actualmente iniciaron la preparación de un convenio con estos fines. Este acceso permitiría mejorar la situación de llegada del transporte público a ciertas zonas, y fomentaría circuitos turísticos al monasterio y bodega Salentein.

- Falta de mantenimiento y limpieza de las banquetas de las rutas y caminos (en la zona baja de Gualtallary).
- Falta de frecuencia y en horarios adecuados del transporte público. Servicio de calidad muy deficiente.

Solución: mejorar el sistema de transporte (más frecuencias y adecuación de horarios)

Solución: llamar a una nueva licitación para permitir el ingreso de otra empresa de transporte, para mejorar el tema de frecuencias, horarios y precios altos.

- Deficiente conectividad telefónica y digital: el 90% de los habitantes no tienen acceso a internet y buena calidad de servicio. Hay internet y datos en algunos puntos, pero solo tienen un radio de medio kilómetro de efectividad. Hay antenas telefónicas aisladas, y sólo hay fibra óptica en el barrio Tiza y en las fincas que están ubicada sobre la ruta (con alcance hasta 100 metros). En el interior de las fincas cada uno debe contratar su propio servicio.

PROBLEMA A ABORDAR: DÉFICIT DE EQUIPAMIENTO SOCIAL

- Asentamientos ilegales a los que hay que proveer luego de servicios.
- Escuelas muy distantes (10 km aprox entre ellas). Deficiente distribución de matrícula.
- No hay un lugar cercano para hacer actividades deportivas. Efecto indirecto: sedentarismo a mediano y largo plazo. La única actividad que se puede realizar es fútbol. Escasas actividades culturales.
- Falta de espacios públicos, como plazas, para esparcimiento.
- Falta de señalética y cartelería vial homogénea que respete las normativas vigentes. Por ejemplo, los carteles son muy heterogéneos, algunos no pueden leerse con facilidad por el tamaño no normalizado de sus letras, etc. Falta de

control del Municipio sobre el cumplimiento de las condiciones de señalética, y el mismo estado coloca carteles también no aptos para su función.

- **Solución:** el estado debería gestionar lugares para espacios comunes donde las personas puedan compartir sus problemas, contar sus necesidades, recrearse, etc.
- **Solución:** revalorización de los espacios públicos y contar con lugares donde puedan brindarse de nuevas y mejores ofertas educativas y culturales: talleres artísticos, actividades culturales y deportivas distintas al fútbol, etc.

PROBLEMA A ABORDAR: INSEGURIDAD

- Inseguridad por grandes distancias que no pueden ser vigiladas por el escaso personal policial.
- Falta de protección de la propiedad pública y privada: problemas de vandalismos sobre las propiedades públicas (escuela) y plazas, robo de ganado, muertes en fincas, etc.

PROBLEMA A ABORDAR: DÉFICIT EN EDUCACIÓN

- Falta de capacitación orientada a las necesidades de la comunidad, por ejemplo, cursos de inglés para gestionar servicios a los turistas.

Solución: conseguir o construir un espacio para desarrollar talleres de capacitación, de idiomas, culturales (teatro, música, etc.). El personal de las escuelas y policía están dispuestos a participar y colaborar en la organización de estos talleres. El municipio debería buscar los docentes formadores o profesionales de los temas y armar una programación con difusión pertinente y demás.

PROBLEMA A ABORDAR: DÉFICIT EN SERVICIOS PÚBLICOS

- Falta de servicio de agua potable (en la zona alta de Gualtallary): el agua que viene del arroyo Las Tunas no es potable, está contaminada con minerales pesados. Requiere una inversión importante para su tratamiento de potabilización.

Gualtallary sólo cuenta con agua potabilizada de un pozo, pero no abastece la totalidad. El municipio lleva agua potable con camiones a los lugares desprovistos.

Solución: nuevas perforaciones hechas por el municipio y mejorar el servicio de agua potable.

- Problemas de urbanización en la zona baja de Gualtallary: falta de cunetas, falta de cloacas, etc.
- Falta de servicios básicos: gas, agua, accesos, recolección de residuos adecuada, etc.
- Deficiente y precario desarrollo urbano: hay lugares (callejones por ejemplo) donde el camión recolector de residuos no puede acceder, falta de accesos o caminos adecuados para la prestación de servicios, etc.
- Falta de iluminación pública.
- Precariedad de viviendas. Efectos negativos: falta de redes cloacales, hacinamiento, proliferación de enfermedades, uso de hogares a leña (posibilidad de intoxicación), deficiente ventilación, etc.

PROBLEMA A ABORDAR: DEFICIT RECURSO E INFRAESTRUCTURA HÍDRICA y MANTENIMIENTO DE CAUCES DE RIEGO

- Falta de obras: dique Las Tunas. (zona alta de Gualtallary)
- La zona baja de Gualtallary corresponde a la parte baja del canal Esquina, sólo tienen 1.000 hectáreas con derecho de riego y tiene la mayor concentración de los habitantes del distrito.
- Crisis hídrica (en la zona alta de Gualtallary): Gualtallary solo tiene 35 hectáreas con derecho de agua definitivo. Y tiene una superficie aproximada de 13.000 hectáreas, de las cuales 400 hectáreas cultivadas llegan con refuerzo de verano (y no todos los años ocurre). Estas últimas cuentan con pozos que se hicieron previos a la ley de restricción de perforaciones. Hay tierras muy productivas

(fértil) pero sin posibilidades de hacer pozos por cuestiones de legislación (se prohíben las perforaciones en la zona alta de Tupungato).

Solución: sistematización de riego y mayores obras. Hacer el dique La Tunas y obligar a los que riegan sistematicen, con el apoyo económico de la provincia, el riego y ampliarlo.

Las restricciones de uso del agua están correctamente colocadas (normativa). Algunos pozos ya realizados tuvieron que aumentar su profundidad a 200 m e igualmente continúan siendo insuficientes. Algunos pozos de refuerzo (que pueden ser realizados según las necesidades por las inspecciones de cauce y el Municipio) son alquilados por la Municipalidad para provisión de agua potable.

- Desorden respecto a las propiedades en la zona baja de Gualtallary: asentamientos radicados sobre el canal que tuvieron que sacar, no se podía continuar regando. Se tuvo que enterrar el canal, pero continúan los problemas de falta de agua, contaminación, etc. No hay registros de planificación territorial.
- Terrenos con agua monopolizados (en la zona alta de Gualtallary, zona de fincas): entre 10 y 20 empresas son las dueñas de esos terrenos. Traen mano de obra de otros lugares, no emplea obreros de la zona (porque no quieren perder los beneficios sociales).
- Falta de limpieza de los cauces aluvionales (zona alta de Gualtallary): hay lugares donde hay viviendas construidas cerca de los cauces o en sus márgenes, que sufren grandes daños cuando se desbordan los cauces. Responsabilidad de Hidráulica: limpian las bocas, pero no todo el cauce.

Solución: limpieza de cauces y bocas.

Palabras Guía:

Para finalizar, se solicitó a los presentes que piensen en una palabra que se relacione con el Tupungato del futuro, pensando en las expectativas y deseos para ellos como ciudadanos activos y para las generaciones venideras. Mencionaron las siguientes:

- Crecimiento (x3)
- Desarrollo (x2)
- Conciencia de la gente (x2)
- Mayor seguridad (x2)
- Mayor acceso a recursos (escuelas, conectividad) (x2)
- Unión entre los vecinos
- Oportunidades de educación y crecimiento
- Mayor cuidado del agua
- Prosperidad

4. Taller participativo en San José

Fecha: 10/04/2024

Convocatoria:

TALLER PARTICIPATIVO EN SAN JOSE´

A través del siguiente link: <https://forms.gle/YwjZQt4PW6xsWTbA6>

o escaneando el código QR podés inscribirte a este **Taller de Ordenamiento Territorial**.

👉 La propuesta tiene como finalidad trabajar en conjunto, como comunidad, para promover un desarrollo del territorio más equitativo, sostenible y participativo, contribuyendo así al bienestar de los vecinos y vecinas, y al cuidado del ambiente.



ORDENAMIENTO TERRITORIAL DE TUPUNGATO
Taller participativo

Miércoles 10 de abril 18h

Distrito San José
Escuela 1-099 Vicente Gil
Ruta Provincial 86

Inscripciones →



Tu contribución es fundamental.

¡Te esperamos!

Este taller es parte del Plan de Ordenamiento Territorial de Tupungato, en cumplimiento de la Ley Provincial N° 8051.



MUNICIPALIDAD DE
Tupungato

Dinámica de trabajo:

Los asistentes se distribuyeron en 5 mesas de trabajo. En primer lugar, el equipo responsable de la facilitación realizó una introducción de los conceptos básicos del Plan de Ordenamiento Territorial y luego se expuso brevemente la metodología de trabajo de "Árbol de Problemas". Luego se siguió la hoja de ruta presentada en el punto 1.2.1.

Participantes

Dentro de las personas que asistieron se encontraban miembros de la comunidad que habitan en San José y expresaron sus necesidades como vecinos, miembros de un grupo ambientalista, dueños de fincas, policías, docentes de escuelas y CENS para jóvenes y adultos, alumnos (jóvenes, adultos), además de algunos orientadores del equipo de gestión del Municipio.

Cantidad de participantes: 39 personas (ANEXO I)

Registro:

El registro de la información expuesta se realizó en grabaciones de audio y notas de los puntos relevantes. Además, se llevó a cabo un registro fotográfico y videos de las exposiciones e intervenciones de los voceros de los grupos de trabajo.

Actividad de mesas de trabajo

En una primera etapa se abordaron los problemas, en cada mesa se eligió un vocero y luego de terminado el análisis, se realizó la exposición oral a cargo de cada uno de ellos. Los problemas detectados se escribieron en papeles independientes, con la finalidad de poder ser pegarlos en el árbol dibujado por cada grupo, en función de si se trataba de algún problema, causa o efecto del mismo; una vez terminada esta etapa se procedió con la misma metodología al análisis de las soluciones.





Problemas y soluciones planteadas

Este análisis nos permitió detectar los siguientes problemas agrupados en temáticas estructurales y las propuestas para resolverlos. El número que aparece entre paréntesis indica la frecuencia con la que se mencionó un mismo problema o situación:

PROBLEMA A ABORDAR: VIOLENCIA INTRAFAMILIAR ADICCIONES

- Muchos casos de violencia intrafamiliar (con denuncias).

Solución: informar a la comunidad (por parte del municipio o la policía) qué hacer y dónde pedir ayuda en caso de ser víctima de violencia intrafamiliar (llamar al 365). Programas de ayuda.

- Consumos problemáticos de drogas (venta, tráfico indiscriminado), alcohol. Falta de control.
- Éxodo de jóvenes por falta de oportunidades de estudio y laborales.

PROBLEMA A ABORDAR: FALTA DE COMPROMISO CIUDADANO

- Falta de compromiso de los vecinos para mantener la limpieza pública.

Solución: talleres de sensibilización y concientización respecto a la educación ambiental de la comunidad respecto a los residuos, su posible separación, disposición final, programación de recorrido de los camiones, etc.

PROBLEMA A ABORDAR: DÉFICIT EN GESTIÓN PÚBLICA – COMUNICACIÓN

- Falta de planificación y comunicación eficiente con los vecinos. No hay un encargado o referente municipal que comunique las necesidades de la comunidad al municipio.

Solución: promover reuniones en los barrios para establecer necesidades prioritarias y comunicar a través de un referente o delegado a las autoridades pertinentes.

Solución: mejorar, por parte del Municipio, el área de atención a los reclamos.

PROBLEMA A ABORDAR: DÉFICIT DE INFRAESTRUCTURA Y EQUIPAMIENTO SOCIAL

- Falta de viviendas (nuevos barrios) Rápido crecimiento poblacional que no está acompañado por el desarrollo de la infraestructura necesaria. Ejemplo: alto crecimiento demográfico en la zona de La Carrera por emprendimientos inmobiliarios grandes.

- Desarrollo insuficiente de infraestructura vial. Conectividad escasa con ciclo vías entre barrios y distritos.

Solución: construir más ciclo vías.

- Asentamientos sin servicios (falta de urbanización y de control). Hay asentamientos en terrenos del ferrocarril que se abastecen de agua cuyas napas están contaminadas.
- El callejón Luna es un lugar abandonado por el Municipio (no hay luminaria y no entran a recolectar los residuos, inseguridad para los niños que habitan en el callejón).
- Abandono y descuido de espacios verdes.
- Falta de asfalto en el acceso de entrada a la escuela primaria y secundaria (Ancón).
- Sobre la ruta 86 pasan muchos vehículos de carga pesada y provocan serios accidentes.

Solución: construir vías de escape (Ancón) para los vehículos con carga pesada para evitar accidentes.

- Se inundan muchas calles y caminos cuando llueve mucho. Muchos ciudadanos quedan aislados y no pueden concurrir a la escuela, trabajo, etc. Por ejemplo, en Anchayuyo en época de crecientes (barrio abandonado por el municipio), sobre Arroyo seco.

Solución: construir una pasarela o puente para Ancón y Arroyo Seco.

- Necesidad de una guardería en el CEBJA (escuela nocturna para jóvenes y adultos) y otra en el CIC.
- Falta de un espacio de contención social.
- Falta de un centro de jubilados.
- Falta de espacios recreativos para los jóvenes.

Solución: Reactivación y mejora de las instalaciones del polideportivo ya existente.

Solución: proyectar la construcción o gestión de un espacio, por parte de la municipalidad, para actividades recreativas, deportivas y culturales para los jóvenes.

Solución: Preservación y puesta en valor de edificios y sitios que podrían tomarse como patrimoniales.

Solución: construir una ruta que bordee el distrito de San José con un solo puente para los dos badenes.

Solución: Arreglar la entrada al barrio Schonstatl, sobre calle La Gloria, que está pasando una curva y no se puede transitar (se necesitan 20 bolsas de cemento).

PROBLEMA A ABORDAR: INSEGURIDAD

- Robos en los barrios. Inseguridad en la calle La Gloria (principalmente en horarios de entrada y salida de escolares).
- Peligro en las rutas por alta velocidad de los vehículos (ocurren muchos accidentes trágicos).

Solución: colocar radares de velocidad y un semáforo en la intersección de la calle Filipini y ruta 89, mayor control y multas correspondientes. Campañas de seguridad vial.

PROBLEMA A ABORDAR: DÉFICIT EN EDUCACIÓN

- No hay una biblioteca.

- Falta de una escuela secundaria.

Solución: construir una escuela secundaria. Habría terrenos donados para tal fin, no obstante, la DGE con el municipio deberían definir la mejor estrategia territorial.

- La matrícula para el CENS es baja porque la infraestructura escolar es insuficiente, las personas no pueden llegar al lugar por falta de frecuencias en el transporte público o porque están cortados los caminos por las crecidas (quedan aislados), y/o porque no hay una salita maternal donde dejar a sus hijos mientras estudian.

PROBLEMA A ABORDAR: DÉFICIT EN SERVICIOS – RECREACIÓN – ACCESIBILIDAD

- Falta de servicio de agua potable, por ejemplo, en barrio La Acequia, en el barrio Schonstatl. Y falta de control en la calidad del agua.

Solución: ejecutar la conexión de agua del Anchayuyo (se requiere solo instalar 400 metros de caño). Podría usarse para la limpieza de las acequias.

- No hay sistemas cloacales.

Solución: gestionar las cloacas sobre las calles La Carrera y La Carreo. Necesidad urgente.

- Falta de limpieza en la vía pública (calles y cunetas). En época de otoño se tapan las cunetas por la acumulación de hojas secas (por ejemplo, en barrio La Acequia).

- Falta de alumbrado público.

Solución: colocar postes con alimentación solar (para evitar el robo de cables).

- Falta de contenedores para residuos en varios barrios y callejones.

Solución: gestionar los residuos del basural sobre calle La Gloria (zanjón). Colocar un contenedor en la calle Estormeliay.

Solución: colocar cartelera con normativa e indicaciones respecto del basural. Ejercer control y seguimiento para su cumplimiento.

- No hay atención médica en la salita los fines de semana.
- Falta de accesibilidad para las personas con discapacidad.
- Transporte público escaso e ineficiente: faltan líneas, baja frecuencia, y recorridos en horarios inadecuados (no pasan a la entrada y salida escolares (primarias y

secundarias), salida de CENS nocturno). Van colapsados de pasajeros en determinados horarios y no suben más personas. El tramo a Mendoza va saturado de pasajeros. Efecto directo: la gente no puede llegar a las infraestructuras escolares disponibles para capacitarse, entonces, baja la matrícula o hay deserción de alumnos.

Solución: intervención del municipio si es necesario para la modificación de los horarios del transporte y aumento de frecuencias. Nuevas negociaciones.

Solución: creación de cooperativas para proyectos y acciones conjuntas.

MATRIZ PRODUCTIVA – DESARROLLO ECONÓMICO

- Falta de oportunidades laborales. Jóvenes migran por no encontrar trabajo.
- Matriz productiva poco diversificada.

Solución: creación de nuevos polos de desarrollo (industrial, comercial, turístico)

- Falta de políticas en relación a la matriz energética.

Solución: diseño de políticas públicas que promuevan las prácticas agroecológicas en la producción. Políticas municipales que favorezcan la transición energética.

- Área adjudicada a YPF para hacer fracking. La ordenanza antifracking está en juicio, está tachada de inconstitucional ante la Corte. El municipio muestra una posición contradictoria.

Solución: se requiere información científica en lugar de desinformación. Defender y respetar la ordenanza antifracking, incluirla en el plan de ordenamiento territorial.

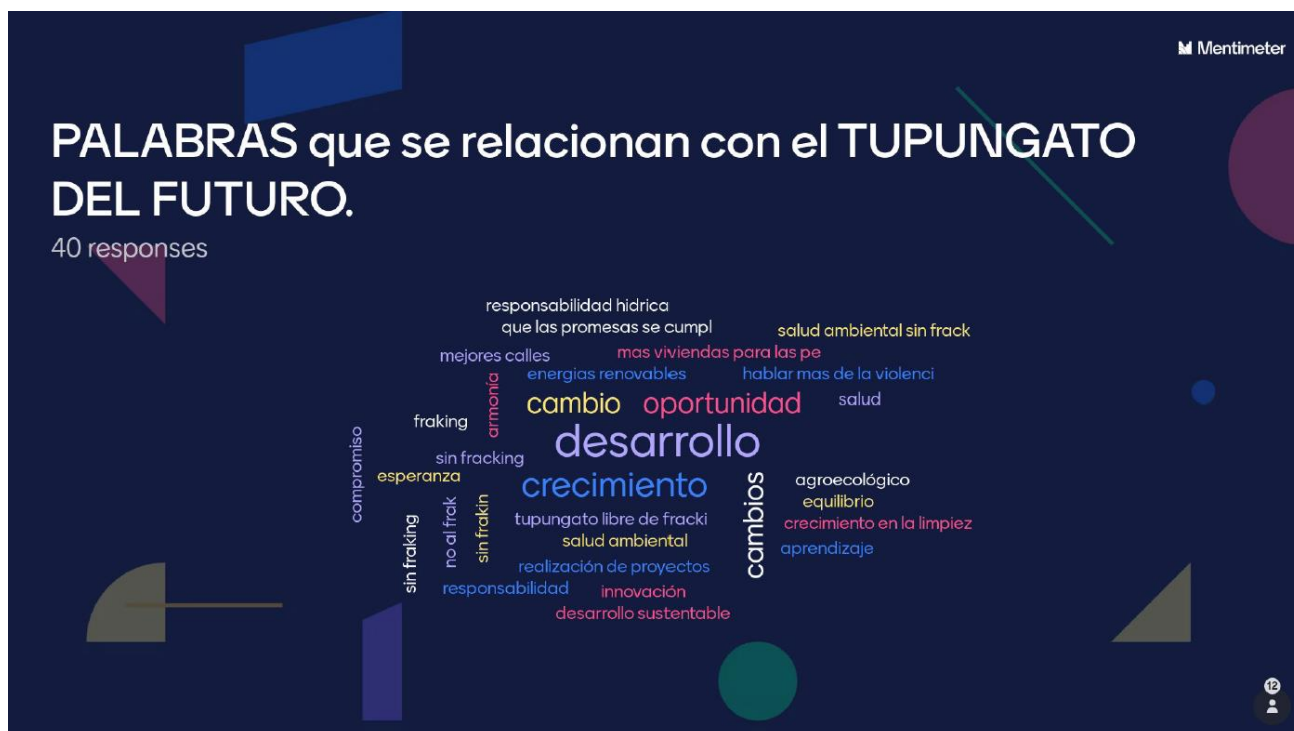
PROBLEMA A ABORDAR: DÉFICIT RECURSO HÍDRICO

- Escasez de agua de riego. Ineficiente distribución del recurso. Recurso hídrico en riesgo por la crisis climática (reducción de glaciares) y las posibilidades de contaminación por uso de agroquímicos. Poca visión sistémica de los problemas (concepto de cuenca hidrológica + contaminación atmosférica).

Solución: armar un plan estratégico para el uso del recurso hídrico.

Palabras Guía

Para finalizar, se solicitó a los presentes que piensen en una o dos palabras que se relacionen con el Tupungato del futuro, pensando en las expectativas y deseos para ellos como ciudadanos activos y para las generaciones venideras. Se aplicó la herramienta digital "Mentimeter" que permite el armado de un gráfico de frecuencia de palabras, aumentando el tamaño de cada término conforme a la cantidad de veces que se repite.



5. Taller participativo en Cordón del Plata

Fecha: 17/04/2024

Convocatoria

TALLER PARTICIPATIVO EN CORDON DEL PLATA

A través del siguiente link: <https://forms.gle/YwjZQt4PW6xsWTbA6>

o escaneando el código QR podés inscribirte a este **Taller de Ordenamiento Territorial**.

👉 La propuesta tiene como finalidad trabajar en conjunto, como comunidad, para promover un desarrollo del territorio más equitativo, sostenible y participativo, contribuyendo así al bienestar de los vecinos y vecinas, y al cuidado del ambiente.



ORDENAMIENTO TERRITORIAL DE TUPUNGATO
Taller participativo

Miércoles 17 de abril 18h

Distrito Cordón del Plata
Escuela N° 4-212 Camilo Carballo y CEBJA N° 3-205 Teresa Adela Amaya
(Santiago Felipe Llaver 751)

Inscripciones

O escaneá el QR



**Comparte tus inquietudes,
tu contribución es fundamental para
el desarrollo de nuestro departamento.**

¡Te esperamos!

Este taller es parte del Plan de Ordenamiento Territorial de Tupungato,
en cumplimiento de la Ley Provincial N° 8051.



Dinámica de trabajo:

Los asistentes se distribuyeron en 6 mesas de trabajo. En primer lugar, el equipo responsable de la facilitación realizó una introducción de los conceptos básicos del Plan de Ordenamiento Territorial y luego se expuso brevemente la metodología de trabajo de "Árbol de Problemas". Luego se siguió la hoja de ruta presentada en el punto 1.2.1.

Participantes

Dentro de las personas que asistieron se encontraban miembros de la comunidad que habitan en Cordón del Plata y expresaron sus necesidades como vecinos activos, miembros de uniones vecinales, feriantes, comerciantes, policías, docentes de escuelas primarias, secundarias y CENS para jóvenes y adultos, alumnos (adolescentes, jóvenes, adultos), además de algunos orientadores del equipo de gestión del Municipio.




Participantes: 49 (ANEXO I)

Registro:

El registro de la información expuesta se realizó en grabaciones de audio y notas de los puntos relevantes. Además, se llevó a cabo un registro fotográfico y videos de las exposiciones e intervenciones de los voceros de los grupos de trabajo.

Actividad de mesas de trabajo

En una primera etapa se abordaron los problemas, en cada mesa se eligió un vocero y luego de terminado el análisis, se realizó la exposición oral a cargo de cada uno de ellos. Los problemas detectados se escribieron en papeles independientes, con la finalidad de poder ser pegarlos en el árbol dibujado por cada grupo, en función de si se trataba de algún problema, causa o efecto del mismo; una vez terminada esta etapa se procedió con la misma metodología al análisis de las soluciones.



Problemas y soluciones planteadas

Este análisis nos permitió detectar los siguientes problemas agrupados en temáticas estructurales y las propuestas para resolverlos. El número que aparece entre paréntesis indica la frecuencia con la que se mencionó un mismo problema o situación:

PROBLEMA A ABORDAR: INTEGRACIÓN SOCIAL Y VIOLENCIA DE GÉNERO

- Falta de integración social.
- Falta de sociabilización: Llegada de gente de otras provincias que tienen otra idiosincrasia.
- Alcoholismo, lesiones en riña
- Lesiones en contexto de violencia de género, abuso sexual.
-

PROBLEMA A ABORDAR: FALTA DE COMPROMISO CIUDADANO

- Falta de compromiso entre los vecinos.
- Falta de consciencia social y ambiental.
- Falta de cuidado y responsabilidad por los animales. Hay muchos animales sueltos que rompen la basura de los contenedores, lo cual no solo genera suciedad en la vía pública, sino también, condiciones insalubres (moscas, malos olores, etc.)
- Uso ineficiente del agua. Se desperdicia en algunos lugares.
- Contaminación por parte de vehículos que circulan en mal estado (gases de combustión).
- Hay un retroceso en la actividad de las uniones vecinales están muy descoordinadas y no hay comunicación adecuada entre vecinos.

Solución: realización de inspecciones por parte del organismo de control y aplicación de multas.

Solución: llevar a cabo reuniones entre vecinos y diferentes actores de la comunidad para solucionar problemas. Capacitar a las uniones vecinales para que sean sostenibles

en el tiempo, y acompañarlas con el asesoramiento adecuado por parte de las áreas legales de la municipalidad.

PROBLEMA A ABORDAR: DÉFICIT EN GESTIÓN PÚBLICA – COMUNICACIÓN

- Falta de recursos económicos disponibles para gestionar.
- Deficiente comunicación entre los ciudadanos, el municipio y otras instituciones.

Solución: Mejora de la comunicación entre los vecinos, el municipio y el personal de seguridad. Mayor difusión y mejores estrategias de convocatoria a reuniones y talleres.

PROBLEMA A ABORDAR: DÉFICIT DE INFRAESTRUCTURA, VIVIENDA Y EQUIPAMIENTO SOCIAL

- Crecimiento desordenado de la trama urbana. No hay espacios verdes para esparcimiento. Ha habido un crecimiento importante de la población y no hay medios para brindar una adecuada calidad de vida.
- Mala ubicación de la feria (se posicionan los fines de semana sobre los márgenes de la calle principal). Las veredas están ocupadas por feriantes y/o vendedores ambulantes. No hay lugar para el tránsito peatonal ni en bicicleta. Efectos: basura en la vía pública, imposibilidad de circular por las veredas, obstaculización de salida y entrada de los vecinos que viven cerca, mayores riesgos de conflictos y robos, etc.

Solución: traslado de los feriantes a algún predio gestionado por la municipalidad adecuado para los puestos de la feria, y cobro de tasas (quizá menores) e impuestos. Control de las condiciones que deben respetar los vendedores ambulantes para el bienestar general.

Solución: Activación y apertura del curso de Manipulación de Alimentos para los feriantes. La escuela estaría disponible como sede para realizarlo.

- Problemáticas de compartir edificios de distintas modalidades. Construcciones clandestinas (estafas en ventas de terrenos, no tienen planos, ni urbanización correspondiente, ni escrituración, entonces, no reciben servicios urbanos).

Solución: mayor control en las condiciones y contratos de alquiler, y de compra/venta.

- Estafas inmobiliarias. Muchos dueños no pueden acceder a las escrituras o documentos de propiedad legales de sus terrenos. El loteo Bazán, por ejemplo, es un barrio privado que no ha sido entregado al municipio por sus dueños, para luego poder escriturar los lotes.

Solución: unión de los vecinos para hacer valer sus derechos, regularización de escrituras de terrenos y aporte de información transparente.

- La bici-senda no puede ser utilizada por los ciclistas porque los peatones la ocupan con carritos para bebés, niños con monopatines, patines, etc. Entonces, los ciclistas deben transitar por la calle vehicular. Inseguridad para ciclistas y peatones.
- Falta de cartelería vial en los barrios. Deficiente señalética actual. Han ocurrido accidentes mortales como efecto directo.
- Mal estado de rutas y caminos. Falta de asfalto.

Solución: hacer correcto mantenimiento de calles sin asfalto.

- Falta de una estación de servicio. Las distancias para acceder a combustible son muy largas.
- No hay una estación de bomberos.
- Faltan instituciones educativas de nivel primario y jardines de infantes. Se necesita urgente ampliar el jardín maternal o habilitar un nuevo espacio para tal fin. La matrícula está excedida.

Solución: ampliar el jardín maternal ya existente (más aulas y docentes capacitadas) y ampliar la escuela primaria que tiene su matrícula sobrepasada.

- El transporte de carga pesada afecta la calle principal del distrito.

Solución: proyectar una variante para el transporte de carga pesada (y evitar accidentes). Y mayor control del tránsito vehicular principalmente los fines de semana.

Solución: conformación de uniones vecinales para tomar mejores decisiones y ejercer cierto control.

PROBLEMA A ABORDAR: INSEGURIDAD

- Falta de seguridad en los horarios de salida del CENS nocturno.
- Caminos inseguros y oscuros para los chicos que salen de la escuela (caminan solos por callejones y distancias largas).
- Falta personal policial y equipamiento. Ineficiente distribución de los recursos según las jurisdicciones (sin actualizar) y distancias a los barrios.
- problemas de seguridad, poca luz en las calles, los árboles no son podados y no dejan pasar la luz.

Solución: respuesta más rápida del personal policial a los llamados de emergencias (principalmente médicas).

Solución: mayor alumbrado público (instalación de luminarias led en todos los postes. Poda de árboles). Colocación de alarmas comunitarias y cámaras de vigilancia en determinados sectores críticos.

PROBLEMA A ABORDAR: DÉFICIT EN EDUCACIÓN

- Falta educación ambiental.

Solución: ejecución de proyectos donde se incluyan conceptos de sostenibilidad, reciclado de residuos de diferentes tipos, reutilización de desechos orgánicos, economía circular, etc. El CENS está desarrollando un proyecto de jugos naturales en base a semillas.

- Falta de talleres y/o capacitaciones municipales para todas las edades. Hay algunos de ciertos oficios, pero orientados a jóvenes (no para mayores adultos).

Solución: proyección de talleres para diferentes edades de cocina, pastelería, costura, peluquería, tejido, manualidades, maquillaje, manicura, etc.

- **Solución:** cursos de elaboración de alimentos para pequeños elaboradores (la escuela tiene un proyecto de jugos naturales en base a semillas)

- Falta una biblioteca.

PROBLEMA A ABORDAR: DÉFICIT EN SERVICIOS – RECREACIÓN – ACCESIBILIDAD

- Falta de servicios permanentes de salud (las 24 horas): profesionales para cubrir los turnos, una ambulancia para traslados de emergencia y atención inmediata de primeros auxilios, ampliar la cantidad de turnos disponibles, etc. Actualmente no hay médicos después de las 20hs en la salita y no se llega a tiempo a un hospital por las distancias y el tiempo de espera luego de llamar a emergencias (desde la escuela o casos particulares).
- Faltan veterinarios y servicios municipales para las mascotas y animales callejeros (vacunación, castración).

Solución: campaña de castración animal y vacunación antirrábica,

- Falta de servicios cloacales y sistemas de tratamiento de aguas servidas.
- Falta de alumbrado público. Por ejemplo, en las calles alejadas desde la ruta hasta el centro en el Zampalito.
- Disposición de residuos en la vía pública. Suciedad en las veredas y calle. El camión recolector para una vez por semana en lagunas zonas.
- Existen sectores que no tienen acequias, y otros que las tienen tapadas por residuos.
- Falta de un cajero automático en el distrito.
- Falta un gimnasio municipal (mini-polideportivo) y actividades recreativas/deportivas sociales, principalmente para adolescentes y jóvenes, con profesionales y voluntarios capacitados en distintos deportes.
- Trabajo informal y en condiciones precarias de mano de obra temporal. Clandestinidad en las condiciones de contratación.
- **Solución:** mayor control de antecedentes de las personas que ingresan al distrito a trabajar de manera temporal

Solución: mayor seguimiento y control sobre el cumplimiento de ordenanzas y disposiciones o medidas respecto a limpieza y orden la vía pública, transporte público

y privado, circulación de vehículos y peatones, documentación de trabajadores golondrina, evasión de impuestos de vecinos y comerciantes, etc. Aplicación de multas correspondientes y ejecución de inspecciones (a edificios, a transporte público, etc).

PROBLEMA A ABORDAR: CONECTIVIDAD Y ACCESIBILIDAD

- Poca frecuencia de colectivos y falta de recorridos en horarios adecuados a los traslados esenciales de los ciudadanos (entrada y salida de escuelas, CENS, horarios picos laborales, etc).
- . Conectividad deficiente, no todos tienen acceso a la tecnología, la conectividad de la escuela la pagan los docentes.

PROBLEMA A ABORDAR: DEFICIT HÍDRICO

- Falta de agua **de riego** en las plantaciones de ajo.

Palabras Guía

Para finalizar, se solicitó a los presentes que piensen en una palabra que se relacione con el Tupungato del futuro, pensando en las expectativas y deseos para ellos como ciudadanos activos y para las generaciones venideras. Mencionaron las siguientes:

- Unión entre los vecinos (x7)
- Mayor consciencia y responsabilidad de las personas (x5)
- Limpieza y orden (x4)
- Oportunidades de capacitación para todos (x3)
- Mayor seguridad (x3)
- Más conectado (x2)
- Respeto en la comunidad
- Crecimiento urbanoeduca

6. Taller participativo en Ciudad

Fecha: 24/04/2024

Convocatoria:

TALLER PARTICIPATIVO EN CIUDAD

A través del siguiente link: <https://forms.gle/YwjZQt4PW6xsWTbA6>

o escaneando el código QR puedes inscribirte a este **Taller de Ordenamiento Territorial**.

👉 La propuesta tiene como finalidad trabajar en conjunto, como comunidad, para promover un desarrollo del territorio más equitativo, sostenible y participativo, contribuyendo así al bienestar de los vecinos y vecinas, y al cuidado del ambiente.



ORDENAMIENTO TERRITORIAL DE TUPUNGATO
Taller participativo

Miércoles 24 de abril 18h

Distrito Ciudad
Hotel Turismo Tupungato
(Av. Belgrano 1060)

Inscripciones → 

Comparte tus inquietudes, tu contribución es fundamental para el desarrollo de nuestro departamento.

¡Te esperamos!

Este taller es parte del Plan de Ordenamiento Territorial de Tupungato, en cumplimiento de la Ley Provincial N° 8051.



Dinámica de trabajo:

Los asistentes se distribuyeron en 6 mesas de trabajo. En primer lugar, el equipo responsable de la facilitación realizó una introducción de los conceptos básicos del Plan de Ordenamiento Territorial y luego se expuso brevemente la metodología de trabajo de "Árbol de Problemas". Luego se siguió la hoja de ruta presentada en el punto 1.2.1.

Participantes

Dentro de las personas que asistieron se encontraban miembros de la comunidad que habitan en el distrito central y expresaron sus necesidades como miembros de instituciones y organizaciones del departamento, grupo ambientalista, dueños de emprendimientos y fincas, policías, directores y docentes de escuelas primarias y secundarias, concejales de la oposición y personal de diferentes áreas del equipo de gestión del municipio.

Asistieron 49 personas (ver ANEXO I)

Registro:



El registro de la información expuesta se realizó en grabaciones de audio y notas de los puntos relevantes. Además, se llevó a cabo un registro fotográfico y videos de las exposiciones e intervenciones de los voceros de los grupos de trabajo.

Actividad de mesas de trabajo

En una primera etapa se abordaron los problemas, en cada mesa se eligió un vocero y luego de terminado el análisis, se realizó la exposición oral a cargo de cada uno de ellos. Los problemas detectados se escribieron en papeles independientes, con la finalidad de poder ser pegarlos en el árbol dibujado por cada grupo, en función de si se trataba de algún problema, causa o efecto del mismo; una vez terminada esta etapa se procedió con la misma metodología al análisis de las soluciones.







Problemas y soluciones planteadas

Este análisis nos permitió detectar los siguientes problemas agrupados en temáticas estructurales y las propuestas para resolverlos. El número que aparece entre paréntesis indica la frecuencia con la que se mencionó un mismo problema o situación:

PROBLEMA A ABORDAR: PROBLEMÁTICAS CON ADOLESCENTES Y JÓVENES; VIOLENCIA DE GÉNERO

- Altos índices de suicidios, embarazo adolescente y abuso infantil.

Solución: trabajar en conjunto con ONGs, iglesias católica y evangélica, mormones, Testigos de Jehová para ejercer contención, protección y cuidado coordinado. Generar espacios de comunicación y planificación de propuestas entre los actores.

- Violencia de género. Falta de cumplimiento en procedimientos de diversos protocolos por parte de las instituciones.

Solución: verificar y acentuar el compromiso de las instituciones en la celeridad del procedimiento correcto frente a casos de violencia, etc.

- Consumos problemáticos (adicciones).
- Falta de acceso al trabajo formal para el colectivo LGBTQ.

Solución: gestionar el acceso al trabajo formal, coordinado, privado y público.

PROBLEMA A ABORDAR: FALTA DE COMPROMISO CIUDADANO

- Falta de consciencia del ciudadano respecto al cuidado y uso responsable del recurso hídrico (para riego y potable) y otros servicios.
- Falta de sensibilización y educación ambiental. No hay compromiso por la limpieza.

Solución: armar programas con talleres y capacitaciones para sensibilizar, concientizar y formar a las personas en temáticas de reúso y reciclado de residuos de diferentes orígenes y tipos.

Solución: crear un concejo vecinal para la toma de decisiones y educar al ciudadano para que sea participante activo de su propio territorio.

- Consciencia tributaria ausente.

Solución: oficinas de pago de impuestos. Actualización de tasas según los servicios.

- Falta de valoración del espacio público por parte de las personas.

PROBLEMA A ABORDAR: DÉFICIT EN GESTIÓN PÚBLICA – COMUNICACIÓN

- Falta de cumplimiento de sus deberes como estado. Por ejemplo: falta de limitación en zonas de trabajo que generan residuos a gran escala.

Solución: hacer denuncias, por parte de los ciudadanos, por las irregularidades y falta de servicios.

- Baja natalidad en el departamento porque no hay servicio médico ni maternidad, por lo cual los nacimientos no se anotan en Tupungato, lo que impacta en la coparticipación.
- La información no es confiable y transparente. Censo dudoso.
- Falta de regulación en cuanto a la plantación de marihuana medicinal.
- Falta de cumplimiento de ordenanzas municipales.

Solución: mayor control y endurecimiento de multas frente al incumplimiento de ordenanzas y normas (en todos los ámbitos).

- Deficiente gestión del arbolado público (la municipalidad no tiene injerencia). Tala indiscriminada.
- Falta de gestión del Municipio en la atención de servicios en distritos limítrofes que generan falta de identidad departamental
- Falta de planificación de cauces **hídricos** y falta de coordinación con desarrollos rurales. Hay desarrollos urbanos (barrios privados, por ejemplo) sobre propiedades que tienen derecho a riego (intransferible), que se pierde, no puede usarse el algún dominio rural que lo necesita.

Solución: facilitar el acceso a la información transparente sobre terrenos fiscales y su uso.

Solución: difundir todo lo que se hace desde el municipio.

Solución: fomentar los foros participativos ciudadanos.

Solución: instaurar la modalidad de presupuesto participativo.

PROBLEMA A ABORDAR: DÉFICIT DE INFRAESTRUCTURA, VIVIENDA Y EQUIPAMIENTO SOCIAL

- Falta de obra pública con uso eficiente de energía y recursos. Desarrollo urbano ineficiente. Falta de planimetría urbana.

Solución: planificación y zonificación territorial.

- Falta de desarrollo de viviendas por problemas de costos e indisponibilidad de terrenos (falta de servicios, de urbanización, de legislación que regule los sobrepuestos en el mercado inmobiliario).

Se necesitan aproximadamente unas 5000 viviendas en Tupungato. El problema radica en que la gente no paga la vivienda adjudicada, solo el 27% está al día con las cuotas. El IPV nunca ha ejecutado ninguna hipoteca, la política de vivienda no funciona. Falta de responsabilidad ciudadana.

Solución: trabajar en ordenanzas que regulen y acompañen la construcción de viviendas sustentables (con otro tipo de materiales como adobe, arquitectura sustentable, uso de fuentes de energía renovables, etc.). Uso de energía limpia.

- Falta de urbanización en zonas de asentamientos (ejemplo: Arco Iris).

Solución: relevar y controlar los asentamientos antes de nuevas construcciones y futuros barrios proyectados.

- Puente de acceso a San José
- Única vía de escape de Tupungato hacia el sur: la calle Roca. Se necesitan otras opciones. No hay una logística eficiente de entrada/salida del departamento.
- Falta de pavimento en muchos barrios. Cunetas y banquetas en muy mal estado o tapadas con hojas y residuos. Se necesita ampliar algunos callejones (principalmente de barrios y distritos) para que pueda acceder el camión recolector y otros servicios básicos. No hay garitas para resguardo de pasajeros que esperan los colectivos (ej.: aeroclub).

Solución: destinar recursos para los arreglos urgentes de puentes, banquetas, cunetas. Limpiar cunetas.

- Tránsito vehicular irregular y no hay control efectivo (multas, etc.). Escasa señalización de caminos. Accidentes.

Solución: implementar video cámaras para control de velocidad (con central de monitoreo).

Solución: colocar correcta señalética vial, semáforos y promover la educación vial para el conductor y peatones. Aumentar la frecuencia de controles policiales de tránsito.

- Falta variante o derivación para el transporte de cargas pesadas. Muchos accidentes trágicos. Falta de rampas de frenado.
- Falta de un hogar para el cuidado de ancianos y otro para niños en tránsito.
- Escaso servicio de salud en salitas (faltan profesionales, atención las 24hs, falta equipamiento, ambulancias, etc.). Hospitales muy congestionados.

Solución: ampliar los sistemas de salud (sumar profesionales, turnos disponibles, infraestructura adecuada para quirófano, equipamiento, etc.). Construir de salas de maternidad y servicios de emergencia (en los distritos). Ampliar y refaccionar las ya existentes.

Solución: concientizar a la población para que no asistan a las guardias por cuestiones que no son de urgencia (pero también habilitar más turnos y mejorar las condiciones ofrecidas a los profesionales de la salud para que tomen los trabajos).

Solución: sectorizar los hospitales por especialización y descongestionar otros. Redistribuir los recursos de atención médica.

- Falta un espacio permanente y visible para artesanos.
- Falta de espacios verdes públicos (plazas, parques para niños)

Solución: destinar terrenos fiscales para espacios verdes (una plaza con juegos para niños), construir nuevos y mejorar las condiciones de cuidado de los ya existentes.

- Falta de espacios para recreación de jóvenes y familias, adultos mayores. Centralización de actividades para adultos y mayores (sábados en el polideportivo). Las instalaciones existentes están desprovistas de servicios básicos (sanitarios, agua para tomar).

Solución: mejorar la infraestructura de los clubes sociales y polideportivos ya existentes (necesitan baños, bebederos, etc.), y crear nuevos espacios deportivos techados para todos los grupos etarios. Descentralizar el deporte para que llegue a los distritos. Construir una pileta climatizada.

Solución: Revalorizar los distritos, descentralizar.

- Falta de aprovechamiento de los espacios públicos para fines sociales, recreativos y turísticos (calle Lemos y Arroyo Anchayuyo, predio YPF).
- Pérdida del cine. Falta de acceso a la cultura.
- Posible cierre de la escuela Chaca (que sería patrimonio cultural).

Solución: crear un centro de gestión cultural. Una alternativa sería utilizar el edificio de la ex escuela Chaca para tal fin y además, se podría revalorizar y conservar como patrimonio cultural.

Solución: crear un centro de congresos y exposiciones para eventos culturales y educativos de diferentes tipos. Unificar criterios entre el Municipio, empresarios, clubes, asociaciones para construir espacios de uso común.

Solución: proyectar un nuevo cementerio.

- Usurpación de caminos por parte de terratenientes.

PROBLEMA A ABORDAR: INSEGURIDAD

- Falta personal policial, destacamentos, móviles.
- Hay sectores que quedan desprotegidos (por la ineficiente distribución de las jurisdicciones): Anchori, Cardón, Dubois.

Solución: aumentar el personal policial en relación a la cantidad de población. Actualizar el alcance de las jurisdicciones. Colocar alarmas comunitarias.

Solución: ejecutar más controles, allanamientos, disponer más personal policial y preventivo, controlar más los accesos de entrada y salida de Tupungato.

PROBLEMA A ABORDAR: DÉFICIT EN EDUCACIÓN

- Falta de infraestructura para escuelas de todos los niveles. No va acorde con el crecimiento poblacional. Mala distribución de la matrícula en varias escuelas.

Solución: crear escuelas de gestión social.

- Los planes o programas de estudio de algunas formaciones no están adecuados a las necesidades de la comunidad o actividades productivas propias de la zona (idiomas para gestionar a los turistas, por ejemplo).

Solución: mejorar y adecuar la especificidad de los programas académicos y de las capacitaciones de oficio, lenguas extranjeras, etc.

Solución: desarrollar propuestas de capacitaciones al personal de las empresas de servicios, gastronómicos, etc., para la atención al turista y poder brindarle información promoviendo a Tupungato.

- Falta y fuga de profesionales (pobre oferta educativa – escasa oferta laboral o condiciones de trabajo no convenientes)

Solución: mejorar los incentivos económicos, sueldos, condiciones de transporte hacia sus lugares de trabajo, etc.

PROBLEMA A ABORDAR: DÉFICIT EN SERVICIOS – RECREACIÓN – ACCESIBILIDAD

- Falta de atención a barrios complejos como Tiza, Dubuois y otros barrios marginales, y de las zonas limítrofes del departamento.
- Falta de agua potable en muchos barrios, y mal uso o derroche en otros.

Solución: habilitar y garantizar el acceso a agua potable de todas las personas. Volver más eficiente el sistema de distribución.

- Uso de agrotóxicos en fincas que rodean escuelas. Posible contaminación de napas.

Gestión ineficiente y pobre de los residuos urbanos (principalmente del residuo textil, carbón, plástico y tecnológico) no hay planificación en materia de residuos.

Solución: promover la presentación de proyectos de creación de plantas de reciclado de cartón y plásticos, y de tratamiento de residuos orgánicos (también pueden contribuir como biocombustibles).

- Falta de cloacas y mal funcionamiento de la planta de tratamiento de residuos cloacales (van al Zampal).

Solución: La planta de tratamientos cloacales debe ser un tema a retomar, es importante que cada distrito tenga su planta.

- Falta de posibilidades para movilizarse al centro o a los distritos de manera directa (falta de vías de comunicación (con puentes, banquetas adecuadas), caminos y rutas en mal estado, no asfaltadas o deshabilitadas, recorridos obligados por otros distritos y de mayor distancia, pocas frecuencias de colectivos, etc.).

Solución: trazado urbano interdistrital con planificación.

- Falta de atención y recursos destinados a cuidar la salud mental de la población.
- Falta de accesos para personas con movilidad reducida o alguna discapacidad.

Solución: construir rampas de acceso y otros. Regular la accesibilidad para personas con discapacidad mediante ordenanza (construcción, transporte, etc.).

- Falta de conectividad en comunicación inalámbrica.

Solución: gestionar una conectividad digital de calidad. No monopolizada.

- Monopolio del transporte público (deficiente en calidad de colectivos, recorridos en horarios no útiles para la comunidad, poca frecuencia, sobrecargados de pasajeros, alto costo para llegar al centro de Mendoza, mala atención por parte de los choferes, etc.).

- Dificultad de acceso a la educación: tanto niños como docentes no pueden llegar a los establecimientos por las largas distancias a recorrer, ineficiente servicio de transporte público (baja calidad del servicio y poca frecuencia), caminos cortados por las crecientes, etc.

Solución: desmonopolizar del transporte público. Desregulación del transporte ante la provincia.

PROBLEMA A ABORDAR: MITIGACIÓN DE RIESGOS

- No existe un sistema de emergencia o plan de contingencia ante desastres naturales (desborde de ríos, viento Zonda). Las suspensiones de clases, de manera preventiva, de la DGE a veces no resulta efectivo para la zona.

Solución: desarrollar un plan de contingencia frente a emergencias naturales. Adquirir autonomía en algunas decisiones específicas, por ejemplo, suspensión de clases por Zonda, etc.

MATRIZ PRODUCTIVA – DESARROLLO ECONÓMICO

- Falta de promoción comercial.
- Monopolio empresarial. Falta de generación de valor agregado a la producción primaria.

Solución: proyectar y desarrollar un polo industrial con actividades secundarias, de manufactura (además de las actividades productivas primarias), con innovación tecnológica y tecnificación.

Solución: promover una feria social en Zapata (para comestibles como frutas, verduras) propia, para que las comerciantes no deban trasladarse a las ferias de otros departamentos, hoy van a Guaymallén sería bueno que vengan acá.

Solución: mejorar y promover la vinculación y extensión de las instituciones formadoras con el sector empresarial/emprendedor.

Solución: apoyar y acompañar el desarrollo de la planta recicladora textil "TELACREO" ya en marcha. Ya está en estado de incubación como unidad de negocio.

Solución: generar proyectos o negocios que involucren el tratamiento de las hojas para generar abono orgánico.

- No hay acceso abierto al Parque Provincial Tupungato. Falta el registro como patrimonio local.

Solución: conseguir el acceso público al Parque Provincial Tupungato "Montañas Libres". Sería de mucha utilidad para el turismo. Explotar las aguas termales.

- Amenaza de fracking (pozos ya licitados). Ordenanza 08/13 en juicio de inconstitucionalidad.

Solución: cumplimiento irrestricto de la ordenanza 08/13 sobre el tema fracking. Inclusión de la ordenanza en el plan de ordenamiento territorial.

PROBLEMA A ABORDAR: DEFICIT Y PLANIFICACIÓN RECURSO HIDRÍCO

- Falta de reservorios hídricos (para épocas de escasez). Hay determinadas épocas en que por el tipo de cultivo el agua de riego no se necesita y se desperdicia, las fincas la desechan.
- Hay zonas sin derecho al agua, hay emprendimientos urbanos sobre las tierras irrigadas plantea avance urbano sobre tierras productivas

Solución: trabajar de manera conjunta, planificar y llegar a acuerdos entre las organizaciones implicadas en los sistemas hídricos y de provisión de agua potable (Hidráulica, Irrigación, Municipio). Comenzar con estudios sobre tierras en la zona Cristo Rey (2040 hectáreas). Construir reservorios de agua. Regular de manera más estricta el uso del agua tanto rural como doméstico.

Palabras Guía

Para finalizar, se solicitó a los presentes que piensen en una o dos palabras que se relacionen con el Tupungato del futuro, pensando en las expectativas y deseos para ellos como ciudadanos activos y para las generaciones venideras. Se aplicó la herramienta digital "Mentimeter" que permite el armado de un gráfico de frecuencia de palabras, aumentando el tamaño de cada término conforme a la cantidad de veces que se repite.

PALABRAS que se relacionan con el TUPUNGATO DEL FUTURO.

52 responses



7. Taller participativo en El Zampal

Fecha: 06/05/2024

Convocatoria:



ORDENAMIENTO TERRITORIAL DE TUPUNGATO
Taller participativo

Lunes 29 de abril 18h

Distrito El Zampal
Esc. N° 4-223 Antonio Matías Iriarte y Esc. N° 1-439 Capitán Fragata Carlos Moyano
(Calle Iriarte s/n)

REPROGRAMADO
Lunes 6 de mayo | 18h.



MUNICIPALIDAD DE
Tupungato

Dinámica de trabajo:

Se solicitó la presentación de las personas. Los asistentes se distribuyeron en 2 mesas de trabajo. En primer lugar, el equipo responsable de la facilitación realizó una introducción de los conceptos básicos del Plan de Ordenamiento Territorial y luego se

expuso brevemente la metodología de trabajo de “Árbol de Problemas”. Luego se siguió la hoja de ruta presentada en el punto 1.2.1.

Participantes

Dentro de las personas que asistieron se encontraban miembros de la comunidad que habitan en El Zampal y expresaron sus necesidades como vecinos activos, policía, docentes de nivel primario y secundario, frentistas finqueros, además de algunos orientadores del equipo de gestión del Municipio.


Participaron 16 personas (ANEXO I)

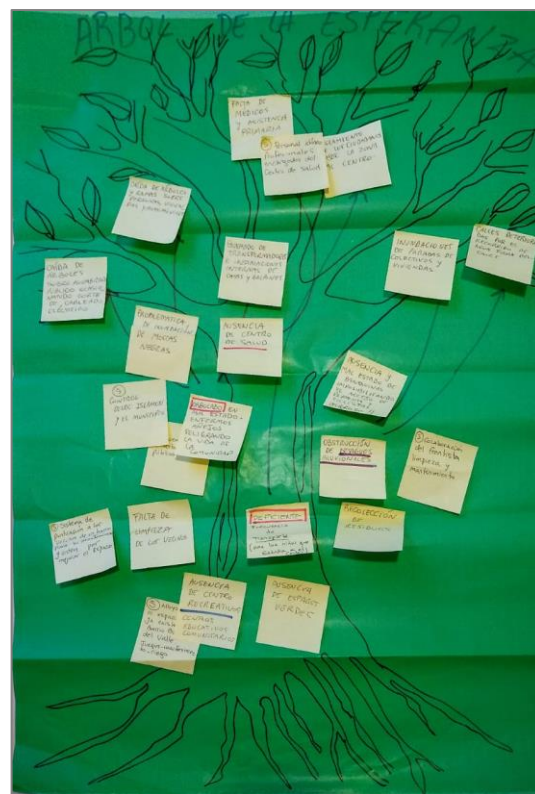
Registro:

El registro de la información expuesta se realizó en grabaciones de audio y notas de los puntos relevantes. Además, se llevó a cabo un registro fotográfico y videos de las exposiciones e intervenciones de los voceros de los grupos de trabajo.

Actividad de mesas de trabajo

En una primera etapa se abordaron los problemas, en cada mesa se eligió un vocero y luego de terminado el análisis, se realizó la exposición oral a cargo de cada uno de ellos. Los problemas detectados se escribieron en papeles independientes, con la finalidad de poder ser pegarlos en el árbol dibujado por cada grupo, en función de si se trataba de algún problema, causa o efecto del mismo; una vez terminada esta etapa se procedió con la misma metodología al análisis de las soluciones.





Problemas y soluciones planteadas

Este análisis nos permitió detectar los siguientes problemas agrupados en temáticas estructurales y las propuestas para resolverlos. El número que aparece entre paréntesis indica la frecuencia con la que se mencionó un mismo problema o situación:

PROBLEMA A ABORDAR: IDENTIDAD

- Los vecinos se sienten aislados respecto de la zona centro.
- Necesidad de más urbanización y coordinación con los diferentes entes y el municipio.

PROBLEMA A ABORDAR: FALTA DE COMPROMISO CIUDADANO

- Falta de limpieza de veredas y banquetas por parte de los vecinos.

Solución: toma de consciencia y colaboración del frentista en la limpieza y mantenimiento de banquetas.

Solución: Sistema de puntuación (competencia) entre barrios, con premiaciones simbólicas para aquellos que mejor logren su mantenimiento (limpieza), orden y embellezcan el espacio. Un ejemplo de premio podrían ser plantas aromáticas para el barrio más limpio.

PROBLEMA A ABORDAR: DÉFICIT DE INFRAESTRUCTURA Y EQUIPAMIENTO SOCIAL

- Los problemas son esencialmente de desarticulación e infraestructura, propios de un lugar eminentemente rural.
- Obstrucción de desagües aluvionales. Inundaciones de paradas de colectivos y viviendas porque el agua no encuentra salida.
- Ausencia y mal estado de banquetas imposibilitando el acceso de peatones y ciclistas (muy peligroso).
- Calles deterioradas por el recorrido de agua fuera de cauce.

Solución: Arreglo/restauración de calle La Manga (iluminación y asfalto). Hacer cuneta y arreglo del asfalto en la calle Iriarte. Asfaltar el barrio Balcón del Valle.

- Arbolado público con muy mal estado (añejos, enfermos). Caída de árboles sobre alumbrado público ocasionando corte de cableado eléctrico. Peligro de accidentes. Caída de árboles y ramas secas sobre personas, viviendas y automóviles (principalmente si hay vientos fuertes). Las raíces se extienden en todas las banquetas formando "pozos" donde se estanca el agua.

Solución: Intervención urgente del arbolado público. Coordinación de los organismos involucrados (provincia, municipio, frentista, vialidad, etc) para tomar medidas. Articulación de competencias, coordinar decisiones. Los vecinos (frentistas) no pueden cortar el árbol, pero pueden cuidarlo y mantener el entorno, y están dispuestos a colaborar monetariamente, con maquinarias o mano de obra para intervenir de manera conjunta.

- Instalaciones eléctricas públicas en mal estado: transformadores quemados e instalaciones internas obsoletas de casas y galpones de las fincas.
- Falta de centro de salud, asistencia primeria y profesionales médicos. Sólo hay un enfermero en la salita.

Solución: oferta de buenas condiciones laborales a profesionales médicos para que permanezcan en Zampal y se encarguen del centro de salud.

Solución: instalar módulos para atención médica de especialistas (actualmente no hay ninguno). Adquirir equipamiento médico básico adecuado.

- Falta de centros recreativos. No hay un espacio (SUM) disponible para diferentes usos de la comunidad (misas, eventos, talleres o capacitaciones, etc).

Solución: construir o habilitar un espacio ya existente (salón de la escuela secundaria del de Zampal) para usos múltiples de toda la comunidad, la cual, debe comprometerse también a mantenerlo en perfecto estado y devolverlo limpio y ordenado. También podría cobrarse una tasa mínima para contratar un servicio de limpieza.

Solución: hacer un polideportivo con propuestas para todos los grupos etarios de la zona.

- Falta de centros educativos comunitarios.
- No hay espacios verdes comunes.

Solución: Apoyo municipal para la mantención de los espacios verdes ya existentes (que son espacios cuidados y mejorados por los vecinos de los barrios). En el barrio Balcón del Valle hay un espacio, pero requiere juegos para niños, mantenimiento y riego.

PROBLEMA A ABORDAR: DÉFICIT EN EDUCACIÓN

- Falta de oferta de capacitaciones y talleres de oficio para jóvenes y adultos.

Solución: una vez habilitado un espacio para uso comunitario, traer profesionales de distintas formaciones para que den talleres: tejido, costura, macramé, danzas, oficios, etc.

PROBLEMA A ABORDAR: DÉFICIT EN SERVICIOS – RECREACIÓN – ACCESIBILIDAD

- Deficiente servicio de recolección de residuos urbanos (hay zonas donde pasa una vez a la semana).

Solución: rever por parte del Municipio el cronograma de recolección de residuos. Aumentar frecuencia semanal (sobre calle La Manga).

- No hay cloacas en el distrito de Zampal.
- Escasas frecuencias de transporte público y no pasa en los horarios escolares (entrada y salida de escuela primaria, y para trasladar a los niños que estudian en la escuela secundaria del centro).
- Proliferación de moscas negras. No hay eficiente control de plagas.

Solución: aplicación de estrategias de contención/erradicación y mayor control desde Iscamen y el municipio.

- La escuela Capitán Fragata Moyano no tiene gas natural. Usan garrafas.

Solución: que el municipio realice la gestión pertinente para la instalación de la red de gas natural adentro de la escuela.

MATRIZ PRODUCTIVA – DESARROLLO ECONÓMICO

- Menores rendimientos de las hortalizas, ya que implican muchos más recursos y cuidados.

Solución: reconversión productiva hacia la plantación de nogales principalmente y vid.

Palabras Guía

Para finalizar, se solicitó a los presentes que piensen en una o dos palabras que se relacionen con el Tupungato del futuro, pensando en las expectativas y deseos para ellos como ciudadanos activos y para las generaciones venideras. Se aplicó la herramienta digital "Mentimeter" que permite el armado de un gráfico de frecuencia de palabras, aumentando el tamaño de cada término conforme a la cantidad de veces que se repite.



8. Taller participativo virtual del departamento de Tupungato

Fecha: 08/05/2024

Convocatoria



Tupungato Argentina
6 de mayo a las 13:40 · 🌐



TALLER PARTICIPATIVO ON LINE 🇦🇷

El próximo encuentro será virtual a los fines de alcanzar la mayor participación ciudadana posible a través de esta modalidad que permite conectarse desde cualquier lugar.

👉 **Inscripciones** a través del siguiente link <https://forms.gle/bP7pPApFjcmaBdUZA> o escaneando el código QR

👉 Los talleres de Ordenamiento Territorial son una herramienta que promueve la participación para el diseño colectivo de nuestro departamento. La finalidad es trabajar en conjunto para mantener y mejorar la calidad de vida de la comunidad, fomentando la integración social en el territorio y el positivo uso de los recursos naturales y culturales.



Miércoles 8 de mayo 18h

Vía plataforma Zoom

Inscripciones



Más info

📞 2622 578257

Comparte tus inquietudes, tu contribución es fundamental para el desarrollo de nuestro departamento.

¡Te esperamos!

Este taller es parte del Plan de Ordenamiento Territorial de Tupungato, en cumplimiento de la Ley Provincial N° 8051.



Dinámica de trabajo:

Previo al taller se dio una capacitación a facilitadores para preparar la nueva modalidad de la que participó personal municipal que se adjunta como ANEXO II.

Los asistentes se distribuyeron en 2 salas de trabajo virtuales. En primer lugar, el equipo responsable de la facilitación realizó una introducción de los conceptos básicos del Plan de Ordenamiento Territorial y luego se expuso brevemente la metodología de trabajo de "Árbol de Problemas". Luego se siguió la hoja de ruta presentada en el punto 1.2.1.

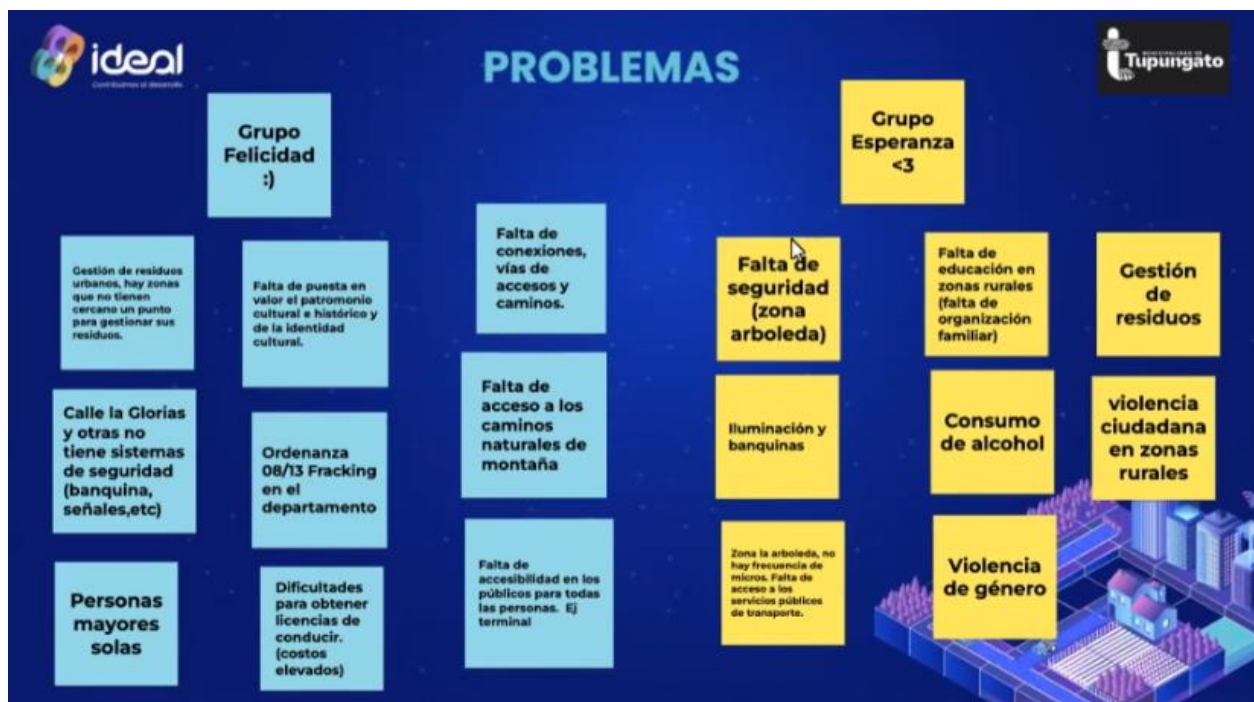
Participantes

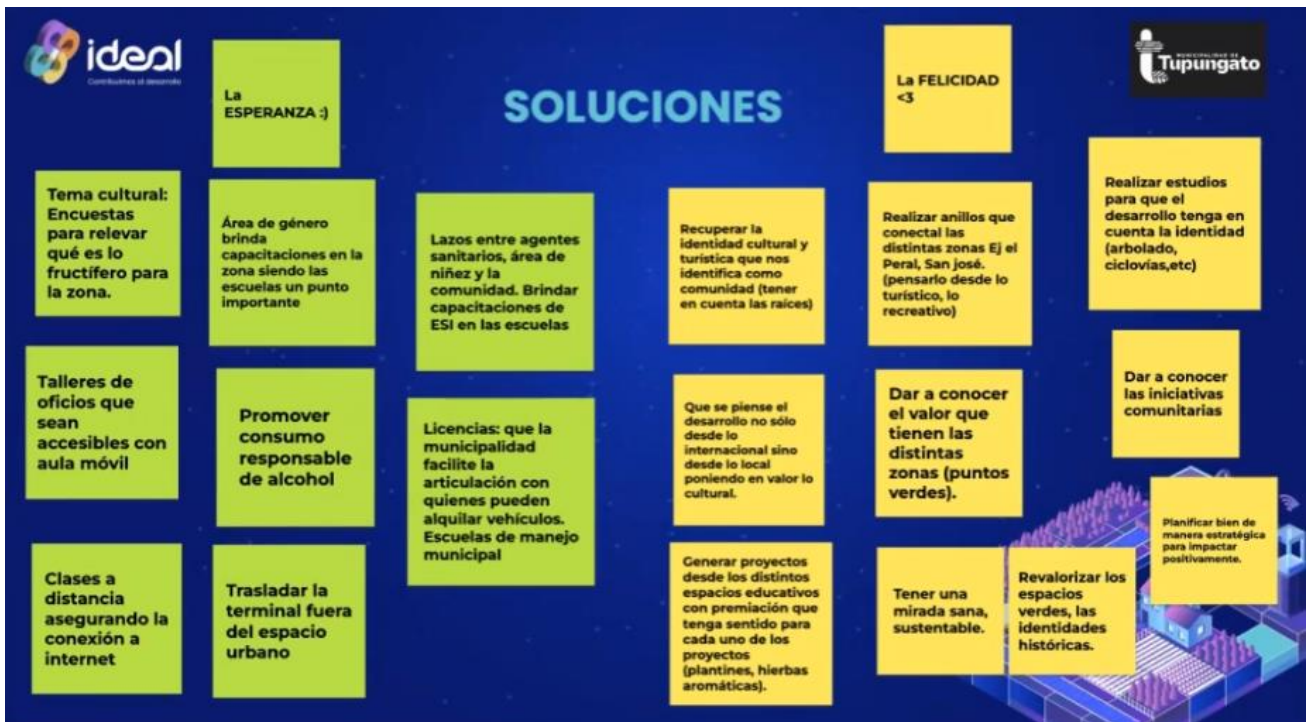
Dentro de las personas que asistieron se encontraron docentes de distintos niveles educativos, estudiantes, comerciantes, productores con bodegas, empleados de instituciones públicas, empleados de oficios y vecinos de la comunidad; además de los facilitadores del equipo de gestión de la municipalidad y el equipo de IDEAL.

Participaron: 20 personas (ANEXO 1)

Registro:

El registro de la información expuesta se realizó con la grabación de video del taller virtual y notas en pizarra virtual interactiva de los puntos relevantes.





Actividad de salas virtuales de trabajo

En una primera etapa se abordaron los problemas, en cada sala se eligió un vocero y luego de terminado el análisis, se realizó la exposición oral en una plenaria general a cargo de cada uno de ellos. Los problemas detectados se sintetizaron en un jamboard

general. Una vez terminada esta etapa se procedió con la misma metodología al análisis de las soluciones.

Problemas y soluciones planteadas

Este análisis nos permitió detectar los siguientes problemas agrupados en temáticas estructurales y las propuestas para resolverlos:

PROBLEMA A ABORDAR: SOCIALES

- Alto consumo de alcohol. Principalmente en zonas rurales del Zampal, cuando los trabajadores golondrina cobran su sueldo, los fines de semana beben en exceso y se generan otros problemas o conflictos: violencia de género (que está muy naturalizada y “aceptada”), peleas en la calle, vandalismo (robos), etc. Es una problemática de todas las edades.
- Los controles por parte del municipio a los negocios que venden alcohol no funcionan. Los disturbios se producen en la vía pública, entonces, es competencia de la policía. No obstante, en las zonas rurales, cuando los vecinos hacen denuncias al respecto (911), resulta que los policías con amigos de los involucrados y no ejercen el control estricto o no hacen lo que deberían hacer en casa caso. Se soluciona de manera superficial.

Solución: organizar talleres desde el área de Género de la municipalidad y trasladarlos a las distintas zonas. Quizá ingresar a través de las escuelas, para sensibilizar y concientizar respecto a estas temáticas, las pautas de reconocimiento de casos, protocolos a seguir, etc.

- Las personas de las zonas rurales son muy tímidas, calladas, les cuesta comunicarse mucho, por eso es difícil que hagan las denuncias o cuenten lo que les sucede o necesitan (por ejemplo, las mujeres de las comunidades bolivianas).
- Muchas personas mayores viven solas y están desatendidas/descuidadas.
- Falta de planificación familiar y de concientización respecto al tema. Al ser una zona mayormente rural, hay muchas familias de trabajadores golondrinas

(muchos de nacionalidad boliviana) que responden a otros valores culturales y a otra idiosincrasia. Entonces, afectan procesos como acceso a la educación de los menores (los llevan a trabajar en las fincas), tienen hijos no planificados, etc.

Solución: influir desde la educación, con concientización y sensibilización respecto a temas de valores culturales adaptados, planificación familiar, etc.

Los agentes sanitarios son los que tienen más llegada al interior de las familias. Entonces, se plantea hacer vínculos entre esos agentes (que saben las necesidades de recursos de la gente) y la comunidad para trabajar en esa sensibilización.

- Reforzar la educación de ESI en las escuelas

PROBLEMAS A ABORDAR: INDENTIDAD

- A los vecinos les cuesta identificarse y comprometerse en beneficio de su comunidad y su territorio.

Solución: recuperar la IDENTIDAD PATRIMONIAL e HISTÓRICA (relacionado con desarrollo económico y turismo). El municipio dispuso un encargado de patrimonio cultural e histórico para el departamento, que debe tener reuniones mensuales con los de otros departamentos para analizar, evaluar y proponer proyectos respecto a esto. Está disponible como herramienta hacer relevamientos y para poder generar políticas públicas adaptadas a las necesidades de la comunidad. Se está haciendo un mapeo cultural de Tupungato.

Solución: apoyar proyectos que pueden surgir de las instituciones educativas, como por ejemplo CENJAs o CENs y demás, respecto a sistema de puntuación (competencia) entre barrios o sectores, con premiaciones simbólicas (no monetarias) para aquellos que mejor logren su mantenimiento (limpieza), orden y embellezcan el espacio, o que se haya respetado el cuidado del medio ambiente. Un ejemplo de premio podrían ser plantas aromáticas para el barrio más limpio. Hacer el marketing adecuado de estos proyectos ejecutados y darles valor a los protagonistas.

PROBLEMA A ABORDAR: DÉFICIT EN GESTIÓN PÚBLICA – COMUNICACIÓN

- Es muy difícil y costoso obtener una licencia de conducir. Es un trámite muy engorroso y la persona, para poder rendir las diferentes categorías, debe alquilar los vehículos de manera particular, lo cual implica altos costos.

Solución: la municipalidad debería prestar o “alquilar” por un canon los vehículos para que los alumnos pudieran rendir el examen.

Actualmente, el Municipio no se encuentra en condiciones de poner los vehículos (camiones, colectivos, maquinas específicas como autoelevadores) a disposición para los exámenes, porque están todo el tiempo ocupado. Una posibilidad sería articular desde el Municipio y las empresas que alquilan estos tipos de vehículos, para homogeneizar y bajar los montos de las tarifas de alquiler.

Respecto de la escuela de manejo, como son muy caras, se está trabajando desde el municipio para tener la propia.

PROBLEMA A ABORDAR: DÉFICIT DE INFRAESTRUCTURA Y EQUIPAMIENTO SOCIAL

- Conexiones deficientes: vías de accesos, caminos internos, etc.

Solución: intensificar la red de caminos internos, peatonales y biciesendas, para poder recorrer los distritos sin necesidad de acceder a las vías principales de tránsito, y además, favorecer así un turismo local, accesible y que ponga en valor el patrimonio cultural, ambiental e histórico en recorridos estratégicos (también se relaciona con la promoción del turismo). Se requiere inversión financiera, pero en los procesos de mejora, debe tenerse en cuenta de no deteriorar o afectar negativamente la arboleda, los espacios culturales, etc. Ejemplo: planificación de circuitos en “anillos” (como en el Peral, Villa Bastía) para vincular los distintos distritos (conectar El Peral con Gualtallary, saliendo por la Vencedora y llegar hasta Tiza) y que los avances en cada zona no queden aislados. Conectar las distintas bodegas de emprendimientos familiares de Tupungato para caminatas largas/cortas o recorridos en bicicleta.

- Inaccesibilidad a las montañas y a toda el área natural protegida que está en el oeste del departamento por causa del avance de la propiedad privada y la red de alambrado que impide el paso de deportistas, turistas, vecinos que desean disfrutar esa área.
- Vías de circulación muy importantes, como la calle La Gloria (vía de acceso principal al departamento), que no poseen ningún sistema de seguridad: para peatones y ciclistas, no hay señalética, no hay banqueta, no hay puentes peatonales, etc.
- No hay banquetas y buen alumbrado en las rutas.

PROBLEMA A ABORDAR: INSEGURIDAD

- Inseguridad en la zona de la arboleda.

PROBLEMA A ABORDAR: DÉFICIT EN EDUCACIÓN

- Faltan de oferta de actividades culturales en muchas zonas alejadas del centro.

Solución: hacer una encuesta para sondear los intereses culturales o necesidades de capacitación en las distintas zonas para brindar propuestas de actividades o talleres más adecuadas o acertadas.

- Faltan talleres o capacitaciones en oficios. Y además, como el transporte es muy escaso en frecuencias y costoso, los interesados no pueden llegar a lugares donde los enseñan (el CCT).

Solución: traslado de las aulas móviles para enseñar oficios: carpintería, plomería, electricidad.

Solución: generar y promover capacitaciones con modalidad virtual, mejorando la conectividad de la zona con antelación (por ahora, hay un solo proveedor de internet en la zona de Zampal).

PROBLEMA A ABORDAR: DÉFICIT EN SERVICIOS – RECREACIÓN – ACCESIBILIDAD

- Déficit en la gestión de los residuos urbanos (a pesar de que se ha avanzado en la instalación de los puntos verdes y la posibilidad de separar los residuos): hay zonas que no tienen un punto cercano para poder hacer esta separación.

Solución: intensificar la cobertura de los puntos verdes en todo el departamento, y principalmente en las zonas donde la práctica cultural es tirar los residuos a la calle y/o quemarlos (doble impacto negativo: estético y ambiental)

- Disposición de residuos a la orilla de los cursos de agua.
- Muchos espacios públicos carecen de la infraestructura necesaria para que sean accesibles a todas las personas, más allá de su condición para trasladarse o de su limitación para el movimiento.

Solución: planificación urbana inclusiva, que considere todas las situaciones de movilidad y demás. Ejemplo: la renovación de la terminal debe incluir estos aspectos de accesibilidad para todos. Una opción sería trasladarla al final de la calle Mitre.

- Transporte público muy deficiente, principalmente en el distrito Zampal (zona de arboleda) y el centro. No hay frecuencias ni horarios adecuados, y las modificaciones de la Terminal están quedando acotadas (en tamaño). Y el las opciones de lugar de asentamiento de la nueva terminal no está bien definido.

MATRIZ PRODUCTIVA – DESARROLLO ECONÓMICO

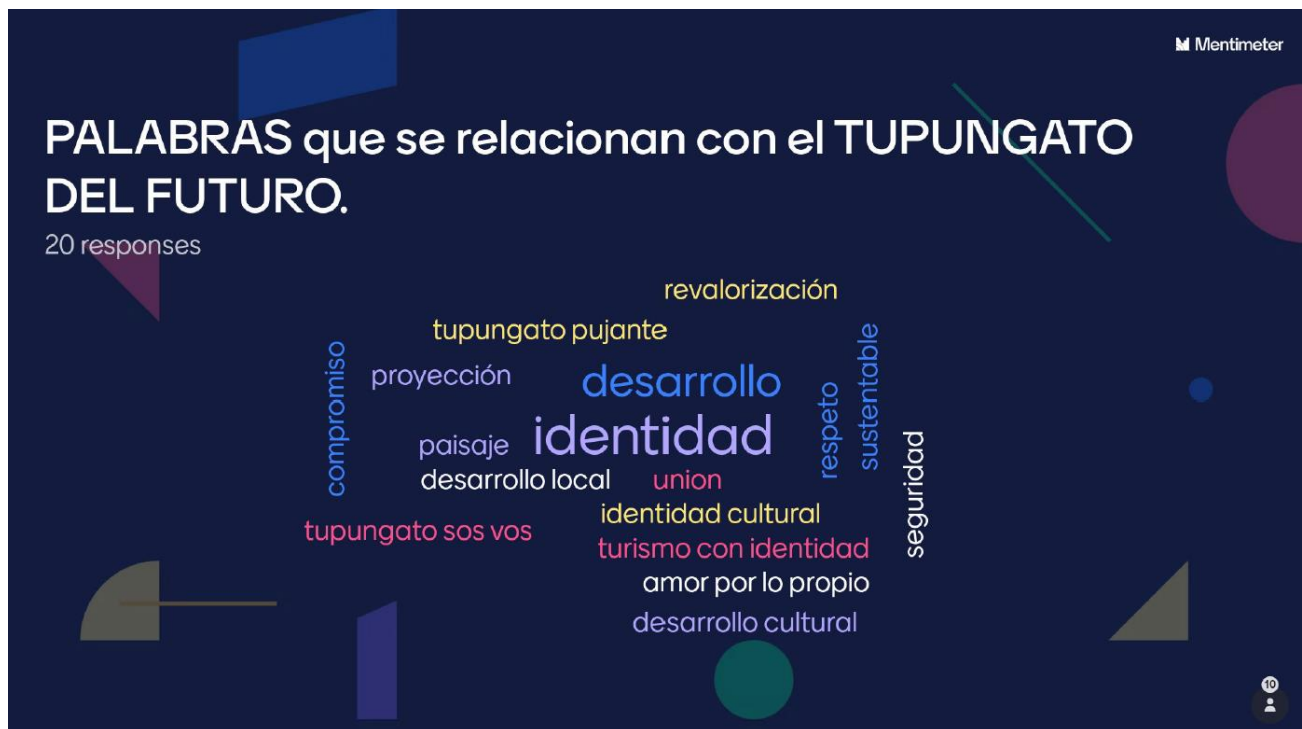
- Respecto del turismo, la mirada actual está muy orientada a proyectos o emprendimientos extranjeros de gran envergadura, que no tienen relación con la comunidad local. Funcionan como implantes en el territorio, pero no se vinculan con la identidad local. Y al mismo tiempo, se está desatendiendo lo relacionado a la historia del departamento y el valor ambiental, paisajístico que ya posee Tupungato.

Solución: desarrollar estrategias que promuevan el turismo desde rasgos propios de Tupungato: patrimonio ambiental, cultural e histórico del lugar. Recuperar la IDENTIDAD. Apropiarse del Tupungatito. Destacar que son capital de la nuez.

- Ordenanza 08/13 en juicio – antifracking en el departamento, que afecta cuestiones ambientales y turismo.

Palabras Guía

Para finalizar, se solicitó a los asistentes que piensen en una o dos palabras que se relacionen con el Tupungato del futuro, pensando en las expectativas y deseos para ellos como ciudadanos activos y para las generaciones venideras. Se aplicó la herramienta digital "Mentimeter" que permite el armado de un gráfico de frecuencia de palabras, aumentando el tamaño de cada término conforme a la cantidad de veces que se repite.



8. Matriz síntesis de problemas y soluciones

La base de los talleres participativos es captar los principales problemas estructurantes y la vocación del territorio expresada normalmente como soluciones a los problemas, para volcarla a una planificación ajustada a la realidad, que logre movilizar recursos del que dispondrán sucesivas gestiones hacia las acciones que se prevean en los distintos proyectos volcados a Planes Anuales por Resultado, avalados por la comunidad, esto es lo que legitima un plan y lo hace viable a lo largo del tiempo. Es por ello que a continuación y tratando de alinear a las problemáticas estructurantes que se plantearon el Plan Provincial de Ordenamiento Territorial (PPOT) se vuelcan los principales problemas como así sus causas y efectos y las soluciones aportadas por la comunidad que consideramos muy valiosas a la hora del diseño de políticas públicas y proyectos que vayan dando direccionalidad al Plan de Ordenamiento

8.1 Principales problemas estructurantes y soluciones:

A continuación, se describen los principales problemas detectados y las soluciones a los mismos que luego se detallan en la Matriz síntesis:

Problemas:

Problema estructurante 1:

Inexistencia de planificación, reglamentación y control sobre Ordenamiento Territorial, problemas de coordinación y comunicación interna y externa. Carencia de Identidad local.

Problema estructurante 2:

Falta de posicionamiento del departamento a nivel regional, provincial, nacional e internacional como un polo de desarrollo.

Problema estructurante 3:

Problemas de vulnerabilidad social, de vivienda, de hábitat, carencia de servicios y equipamiento social básico por déficit en la planificación y gestión participativa y colaborativa del territorio.

Problema estructurante 4:

Deterioro de condiciones ambientales por causas antrópicas y naturales

Problema estructurante 5:

Problemas de conectividad vial y digital, generan condiciones aislamiento del departamento.

Problema estructurante 6:

Falta de planificación para lograr diversificación e integración de la matriz productiva y para dinamizar actividad, emprendimientos y empleo.

Problema estructurante 7:

Ineficiente gestión del recurso hídrico

Soluciones:

Solución estructurante 1:

Planificación, coordinación y comunicación efectiva interna y externa, respetando las inquietudes y visión de la comunidad local a través de la participación dando sentido de pertenencia y reforzando la identidad local.

Solución estructurante 2

Promover al departamento como un polo de desarrollo turístico, productivo, industrial y comercial.

Solución estructurante 3

Planificación y gestión colaborativa de problemáticas sociales, de hábitat, acceso a la vivienda, optimización de servicios y equipamiento social.

Solución estructurante 4

Promover la sostenibilidad ambiental y Mitigar riesgos asociados a las amenazas naturales y antrópicas tanto en áreas urbanas como rurales

Solución estructurante 5

Plan integral de conectividad vial y digital para integrar la población departamental entre sí, a los servicios y al mundo.

Solución estructurante 6

Promover el desarrollo de un entramado productivo y de servicios diversificado, fomentando el emprendedurismo, los encadenamientos productivos, la innovación y adaptación a nuevas actividades dentro del marco del corredor logístico internacional que dinamicen el empleo

Solución estructurante 7

Plan de infraestructura hídrica coordinado con DGI y Provincia, gestión integrada y eficiente del recurso hídrico

PROBLEMA ESTRUCTURANTE 1

CAUSAS	PROBLEMAS	EFFECTOS	SOLUCION	PROYECTOS	
<p>No hay planificación, ni normas bases de zonificación ni código de edificación.</p> <p>Poca disponibilidad de tierras fiscales y terrenos disponibles son de privados</p> <p>Falta de control y sanciones de cumplimiento de ordenanzas existentes.</p>	<p>Problema 1:</p> <p>Inexistencia de planificación, reglamentación y control sobre Ordenamiento Territorial, problemas de coordinación y comunicación interna y externa.</p> <p>Carencia de Identidad local.</p>	<p>Asentamientos urbanos irregulares sin documentación en regla o clandestinos. Determina falta de prestación de servicios, infraestructura y equipamiento social</p> <p>Crecimiento desordenado asentamientos sobre causas de riesgo o terrenos de ferrocarril.</p> <p>Falta de políticas públicas en materia de OT y falta de búsqueda consenso social para lograr algunas de ellas.</p> <p>Falta definición de zonas industriales, espacio para desarrollo de mercados de concentración de producción, ferias comerciales que se asientan en rutas y calles principales (Cordón del Plata)</p> <p>Elevado costo de terrenos y dificultad en desarrollos inmobiliarios</p>	<p>Planificación con participación ciudadana, Ejecución coordinada y control de políticas públicas en materia de Ordenamiento Territorial</p> <p>Habilitar espacios y canales de comunicación e interacción con la ciudadanía</p>	<p>Solución 1:</p> <p>Planificación, coordinación y comunicación efectiva interna y externa, respetando las inquietudes y visión de la comunidad local a través de la participación dando sentido de pertenencia y reforzando la identidad local.</p>	<p>Fortalecer el Área de Ordenamiento territorial creando una Unidad de Planificación Territorial para una gestión eficiente del territorio con sostenibilidad fiscal</p> <p>Sistematización de procesos de planificación y gestión de proyectos, desarrollo de manuales de procedimiento</p> <p>Realizar Ordenanzas de zonificación y clasificación de usos de suelo</p> <p>Promover la participación y el control ciudadano a través de la transparencia y acceso a la información</p> <p>Optimización de recursos municipales a través de la planificación, priorización de actividades y coordinación interna</p>

PROBLEMA ESTRUCTURANTE 1

CAUSAS	PROBLEMAS	EFFECTOS	SOLUCION	
Falta de comunicación efectiva y coordinación de acciones dentro del equipo de gestión municipal	Problema 1: Inexistencia de planificación, reglamentación y control sobre Onamiento Territorial, problemas de coordinación y comunicación interna y externa. Carencia de Identidad local.	Se continúan usando bolsas de nylon prohibidas, en obras privadas los aridos y escombros no se disponen en conternedore	Solución 1: Planificación, coordinación y comunicación efectiva interna y externa, respetando las inquietudes y visión de la comunidad local a través de la participación dando sentido de pertenencia y reforzando la identidad local.	
Falta comunicación, interacción y coordinación con la comunidad.		Sobreprestacion o deficit de prestación de servicios según distritos.		Modernización de la gestión pública
Altos niveles de población migrante sin integrar		Problemas de identidad con el lugar e integración social.		Interacción pública privada para beneficio de la comunidad y
Falta de sentido de pertenencia		Deficit de coordinación del municipio con la comunidades distritales		Trabajar en la coordinación iterinstitucional e interjurisdiccional
Deficit en la gestión de información pública.		Los vecinos no valoran ni se identifican con el lugar donde viven, no comprometen con la mejora de su departamento.		Los vecinos no acceden a información pública
			Generar espacios de interacción frecuentes que mejoren la comunicación y gestión coordinada y	
			Fortalecer la gestión de información y la gestión digital de procesos.	
			Generar canales de participación a través plataformas digitales de interacción con los vecinos	
			Promover la participación ciudadana a través de presupuesto participativos	
			Realizar campañas de sensibilización y concientización de los vecinos para lograr mayor compromiso social y ambiental.	
			Promover la conciencia tributaria	

PROBLEMA ESTRUCTURANTE 1

CAUSAS

Falta incorporación de tecnologías y procesos en la gestión municipal

Deficiente sistema de recaudación y aplicación de tasas municipales

Falta de coordinación interinstitucional con otros municipios, áreas de gestión provincia y nacional.

Falta de integración y retroalimentación entre sector público y privado (empresas)

PROBLEMAS

Problema 1:

Inexistencia de planificación, reglamentación y control sobre Onamiento Territorial, problemas de coordinación y comunicación interna y externa. Carencia de Identidad local.

EFFECTOS

Deficit en digitalización de procesos de gestión y de servicio a la comunidad, modernización del estado con bajo nivel de desarrollo

Conciencia tributaria ausente.

Bajo nivel de recaudación por tasas municipales. Escases de recursos propios con alta dependencia de la coparticipación.

Gestión aislada y descoordinada interjurisdiccionalmente para solución de problemas de salud, educación, transporte, riego, etc.

SOLUCION

Solución 1:

Planificación, coordinación y comunicación efectiva interna y externa, respetando las inquietudes y visión de la comunidad local a través de la participación dando sentido de pertenencia y reforzando la identidad local.

Secibilización, concientización y compromiso ciudadano.

Disponer distintos medios para pago de impuestos (oficinas territoriales de gestión digital, sistemas digitales de pago)

Fortalecer los mecanismos de coordinación institucional e interjurisdiccional para una gestión eficiente del desarrollo de infraestructura y servicios

Promover vínculos y alianzas entre el municipio y empresas privadas para llevar adelante acciones sociales, de promoción de actividad y empleo y ambientales en beneficio de la comunidad

Promover Reuniones para la organización de los vecinos y vinculación con el municipio y fomentar las Uniones vecinales para gestión local de problemáticas comunes.

PROBLEMA ESTRUCTURANTE 1

CAUSAS

Falta de articulación con zonas rurales

PROBLEMAS

Problema 1:

Inexistencia de planificación, reglamentación y control sobre Onamiento Territorial, problemas de coordinación y comunicación interna y externa.
Carencia de Identidad local.

EFFECTOS

Sensación de aislamiento de los vecinos

Bajo nivel de compromisos de los vecinos con el espacio que habitan y su comunidad.

SOLUCION

Solución 1:

Planificación, coordinación y comunicación efectiva interna y externa, respetando las inquietudes y visión de la comunidad local a través de la participación dando sentido de pertenencia y reforzando la identidad local.

Armar propuestas coordinadas con vecinos y empresas para dar y promover mayor identidad al departamento y compromiso con su posicionamiento a nivel regional, provincial, nacional e internacional.

Armar un concurso que permita arribar a logros idetitarios del departamento de Tupungato.

Establecer un sistema de puntuación enter barrios con premiaciones para los que logren mantenimieto de la limpieza, orden, empellezcan

PROBLEMA ESTRUCTURANTE 2

CAUSAS

Autopercepción cerrada por parte de la comunidad, se perciben como montañeses, alejados, pueblerinos

Falta de identidad y valoración de los recursos locales.

Falta de promoción coordinada de inversiones publico- privado

Falta de inversión pública

Falta de planificación de polos de desarrollo industrial, comercial, servicios

Problemas de acceso al departamento por redes viales

Problema 2:

Falta de posicionamiento del departamento a nivel regional, provincial, nacional e internacional como un polo de desarrollo.

EFECTOS

La gente no valora el departamento, no cuida su habitat, ni medio ambiente, desvalorizando su imagen y posicionamiento a nivel regional.

Desinversión en espacios públicos y en mejoras de infraestructura, falta de señalética identitaria.

No hay polos organizados de desarrollo comercial (ferias) diseminadas en lugares

No hay polos de desarrollo industrial

Aislamiento del departamento por falta de adecuadas vías de acceso

Crear polos de desarrollo turístico, industrial, comercial.

Fomento a la identidad local

Articulación pública- privada

Coordinación regional e interjurisdiccional para desarrollo de posicionamiento de Tupungato

Desarrollo de vías de comunicación vial eficiente

SOLUCION

Solución 2:

Promover al departamento como un polo de desarrollo turístico, productivo, industrial, logístico y comercial, coordinando interjurisdiccionalmente y fomentando la articulación público-privada.

PROYECTOS

Determinar a través de la zonificación de usos de suelo polos de desarrollo industrial, comercial (feriantes) y espacios para mercados de productos regionales.

Desarrollar infraestructura y servicios acorde al desarrollo de los polos industrial, comercial, productivo y turístico.

Planificar servicios financieros, estaciones de servicio, servicios gastronómicos y hoteleros de asistencia a los polos a desarrollar

Brindar capacitación para las nuevas demandas de empleo vinculadas a las actividades a desarrollar en los polos creados.

Promoción de inversiones

Gestión con privados para la localización de los polos de desarrollo.

PROBLEMA ESTRUCTURANTE 3

CAUSAS	PROBLEMAS	EFFECTOS	SOLUCION	PROYECTOS	
<p>Problemática social de violencia intrafamiliar, de genero y adicciones engeneral y gran problema de alcoholismo.</p> <p>Falta de planificación familiar y ESI.</p> <p>Patrones socioculturales distntos entre la comunidad por poblaciones migrantes sin una integración adecuada</p> <p>Crecimiento poblacional dinámico no acompañado por el desarrollo de infraestructura y servicios (ej. La Carrera, Cordón del Plata)</p> <p>Falta de previsión y planificación de infraestructura, vivienda, servicios y equipamiento social para abordar el crecimiento poblacional tanto en zonas rurale como urbanas.</p>	<p>Problema 3:</p> <p>Problemas de vulnerabilidad social, de vivienda, de hábitat, carencia de servicios y equipamiento social básico por déficit en la planificación y gestión participativa y colaborativa del territorio.</p>	<p>Gran vulnerabilidd social, existencia de victimas de violencia intrafamiliar, acoso, abusos y violencia de género.</p> <p>Falta control en puntos de venta alcohol, Disturbios en la vía publica.</p> <p>Adolescentes y jóvenes desmotivados, con adicciones, sin compromiso social.</p> <p>Personas adultas viven sólas.</p> <p>Soledad no deseada</p> <p>Asentamientos precarios en varios lugares del departamento que no cuentan con servicios básicos tales como agua, luz, recolección de residuos.</p> <p>Falta de de viviendas (deficit estimdo de 5000 viviendas), pavimentación, urbanización y equipamiento social adecuado al crecimiento urbano particularmente en distritos, como centros de jubilados, espacios deportivos, recreativos, culturales y de contención social.</p>	<p>Desarrollar programas de prevención, asistencia y contención social para poblaciones vulnerables y expuestas a violencia de cualquier tipo y adicciones.</p>	<p>Solución 3:</p> <p>Planificación y gestión colaborativa de problemáticas sociales, de hábitat, acceso a la vivienda, optimización de servicios y equipamiento social.</p>	<p>Brindar Informaciòn y capacitaciones sobre legislación y programas vigentes a victimas y a la sociedad en general</p> <p>Realizar programas especificos de asistencia, para prevención, contencion y protección de victimas, coordinados y con la colaboraciòn de ONGs, iglesias, oficinas publicas dedicadas a tal fin en todos los ambitos municipales y provinciales.</p> <p>Promover integración social y patrones socio-culturales que hagan al respeto y cuidado de la integridad fisica y psiquica de las personas en particular niños, adolecentes, jvenes y adultos mayores.</p> <p>Montar una red de asitencia a victimas de violencia de genero y lugares refugios especificos para su contención y asistencia.</p> <p>Trabajar conjuntamente desde Sistema educativo y sanitario para dar capacitaciones en ESI, planificación familiar.</p>

PROBLEMA ESTRUCTURANTE 3

CAUSAS	PROBLEMAS	EFFECTOS	SOLUCION	PROYECTOS
<p>Estafas, Irregularidad dominial, falta de títulos de propiedad y escrituración.</p> <p>Falta coordinación entre vecinos para gestionar problemas de vivienda, hábitat y equipamientos social</p> <p>Deficit de planificación, creación y preservación de espacios verde y arbolado público</p>	<p>Problema 3:</p> <p>Problemas de vulnerabilidad social, de vivienda, de hábitat, carencia de servicios y equipamiento social básico por déficit en la planificación y gestión participativa y colaborativa del territorio.</p>	<p>Faltan servicios basicos cloacas, agua, energía, gas particularmente en centros urbanos de distritos.</p> <p>Ausencia y mal estado de banquetas en zonas rurales calles deterioradas por agua circulando fuera de cauces</p> <p>Problemas de regularización dominial limitan prestación de servicios.</p>	<p>Solución 3:</p> <p>Planificación y gestión colaborativa de problemáticas sociales, de hábitat, acceso a la vivienda, optimización de servicios y equipamiento social.</p>	<p>Desarrollo de proyectos de viviendas y urbanización coordinado con organizaciones de vecinos para buscar financiamiento y cubrir deficit habitacional.</p> <p>Desarrollo de proyectos de viviendas y urbanización coordinado con organizaciones de vecinos para buscar financiamiento y cubrir deficit habitacional.</p> <p>Planes de realización de codón cuneta y banquina y pavimentación barrios ej Barrio balcón del Valle y calle La Manga (Zampal)</p> <p>Planificar y desarrollar proyectos con financiamiento para la prestación de servicios básicos, particularmente provisión de agua, cloaca, mejorando los existentes luz y gas para las poblaciones existentes</p> <p>Promover y asistir a los vecinos para lograr regularización dominial. Apoyar y facilitar la regularización de Uniones vecinales para la gestión colaborativa de vivienda y hábitat Promover el diseño de espacios verdes con identidad propia y con equipamiento adecuado para la recreación de infantes, jóvenes, adultos, adultos mayores.</p>

PROBLEMA ESTRUCTURANTE 3

CAUSAS	PROBLEMAS	EFECTOS	SOLUCION	PROYECTOS	
<p>No se han previsto problemáticas de atención e integración de personas vulnerables (discapacidad, violencia, ancianidad)</p> <p>Problemas de gestión de RSU, falta de conciencia de la comunidad</p> <p>Sistema de atención de salud no adecuado a las necesidades de una comunidad creciente</p>	<p>Problema 3:</p> <p>Problemas de vulnerabilidad social, de vivienda, de hábitat, carencia de servicios y equipamiento social básico por déficit en la planificación y gestión participativa y colaborativa del territorio.</p>	<p>Construcciones clandenstinas.</p> <p>Construcciones de edificios precarios para asistir a migrantes temporarios,.</p> <p>Falta de espacios verdes e inadecuado mantenimiento y equipameinto de los existentes (sanitarios, bebederos, etc)</p> <p>Falta de Arbolado público y mal mantenimiento del mismo.</p> <p>Espacios urbanos inadecuados a personas con discapacidad.</p> <p>Problemas con Residuos Solidos Urbanos (RSU) particularmente en distritos. Falta conciencia ambiental.</p> <p>Faltan profesionales de salud, cobertura de especialidades básicas, equipamiento adecuado de los centros existentes en los</p>	<p>Coordinación interjurisdiccional y con los vecinos para mejorar servicios de Salud, Educacion, Deporte, Recreación, Seguridad.</p>	<p>Solución 3:</p> <p>Planificación y gestión colaborativa de problemáticas sociales, de hábitat, acceso a la vivienda, optimización de servicios y equipamiento social.</p>	<p>Prever diseño urbano para personas con discapacidad creando centros urbanos amigables e inclusivos, promoviendo conciencia social de inclusión.</p> <p>Realizar un plan para desarrollo y mantenimiento de arbolado público</p> <p>Diseñar campañas y capacitaciones para tratamiento de residuos solidos urbanos, planificar una gestión eficiente de los mismo.</p> <p>Promover la economia circular, reuso y reciclaje de Residuos Urbanos con distintos fines, materiales para construcción de viviendas, textiles etc.</p> <p>Trabajar coordinadamente con Ministerio Salud Provincia para dotar a los CAPS de equipamiento adecuado y profesionales médicos para atender una demanda creciente en distrito. Implementar Telemedicina en coordinación con centros de alta complejidad.</p> <p>Fortalecer un sistema coordinado de emergencias y el Hospital de Tupungato (quirofanos, salas de maternidad)</p>

PROBLEMA ESTRUCTURANTE 3

CAUSAS

Sistema educativo inadecuado a las necesidades de acompañamiento del crecimiento poblacional y a las necesidades de capacitaciones específicas y en oficios.

Falta personal policial, destacamentos y móviles

PROBLEMAS

Problema 3:
Problemas de vulnerabilidad social, de vivienda, de hábitat, carencia de servicios y equipamiento social básico por déficit en la planificación y gestión participativa y colaborativa del territorio.

EFFECTOS

Hospitales congestionados y con déficit en la atención de la salud.

Falta de infraestructura escolar, jardines maternales. Déficit en el acceso al sistema educativo sobre todo a nivel terciario, inadecuada oferta educativa

Problemas de inseguridad, robos, vandalismo

Zonas desprotegidas e inseguras (Anchoris, Cordón del Plata, Dubois)

Falta de estación de bomberos, cementerio, estaciones de servicio para carga de combustibles.

SOLUCION

Solución 3:
Planificación y gestión colaborativa de problemáticas sociales, de hábitat, acceso a la vivienda, optimización de servicios y equipamiento social.

PROYECTOS

Planificar conjuntamente con Ministerio de Educación una oferta educativa adecuada a la demanda laboral, implementar educación técnica y terciaria en coordinación con empresas de distintos sectores productivos, en varias modalidades presencial, semipresencial y a distancia buscando ampliar servicios educativos para la inserción laboral.

Desarrollar capacitaciones de oficios y para desarrollo de emprendedores. Crear régimen de voluntariados, pasantías y becas conjuntamente con el sector privado para capacitación de estudiantes y promoción de salida laboral (hacer encuestas)

Educación a distancia fortaleciendo conectividad

Coordinar con ministerio de Educación fortalecimiento de infraestructura escolar, creación de jardines maternales.

Coordinación y planificación de un servicio de Seguridad adecuado con el Ministerio Provincial.

Promover creación de estación de bomberos, estaciones de servicios

Proyectar un nuevo Cementerio o parques de descanso,

Proyectar un centro de Congresos y exposiciones y un centro de gestión cultural revalorizando espacios patrimoniales (Escuela Chaca)

Contribuir a mejorar clubes sociales y polideportivos existentes (necesitan baños, bebederos, etc.)

Promover deporte organizando y descentralizando actividades deportivas en distritos, hacer una pileta climatizada.

Aprovechamientos de espacios públicos con fines sociales, recreativos y turísticos (Calle Lemos, Arroyo Anchayuyo, predio YPF)

PROBLEMA ESTRUCTURANTE 4

CAUSAS

No hay conciencia ciudadana del cuidado del ambiente y manejo de residuos y hay deficit en el manejo de residuos solidos urbanos
No hay una correcta planificación y coordinación con organismos provinciales en relación a la mitigación de

No hay compromiso ni planificación respecto al uso eficiente y racional de energia, ni prevision de uso de energias renovables.

PROBLEMAS

Problema 4:
Deterioro de condiciones ambientales por causas antrópicas y naturales

Problemas graves de residuos que crean condiciones de habitat inadecuado en varias zonas especialmente en Cordon del Plata

Falta de compromiso ambiental y de un correcto manejo de los vecinos de RSU particularmente en distritos
Crecidas en causas hidricos causan desastres en asentamientos precarios, rutas, inundaciones, riesgos viales

Graves problemas con viento zonda, granizo y accidentes climaticos sin prevision de contingencia especifica para la afectación de la zona
Vulnerabilidad de la población frente a contingencias, riesgo de granizo, heladas, viento zonda, sequías.

,Derroche de energia electirca

Diseño de un plan integral de tratamiento RSU que involucre a la ciudadanía.

Diseñar un plan de contingencias frente a amenazas antropicas y naturales que ponga especial atención en zonas productivas y rurales.

SOLUCION

Solución 4:
Promover la sostenibilidad ambiental y Mitigar riesgos asociados a las amenazas naturales y antrópicas tanto en áreas urbanas como rurales

PROYECTOS

Ordenanza que avale la Gestión integral de RSU, que contemple concientización para el manejo adecuado, implementación moderna de recolección y tratamiento de los mismos coordinado interjurisdiccionalmente con regimen de sanciones.

Campañas de sencibilizacion y concientización de vecinos, en el manejo de residuos, cuidado del ambiente y aplicación de multas severas por incumplimiento.

Programas para la gestión de separación de residuos para promover reciclaje y reuso de los mismos con distintos fines. (economía circular)

Creación de plantas de reciclarod de residuos cartonones, plasticos, tecnológicos y tratamientos de residuos orgánicos (comopost, biocombustibles)

Dotar de contenedores, cestos de residuo en la vía pública y vehiculos de recolección de residuos para prestar mejores servicios en distritos. (particularmente Cordón del Plata, San José basural sobre calle La Gloria)

Proyectos que contemplen energias renovables y uso eficiente de energia.

Promover proyectos que puedan surgir de las entidades educativas sobre compromiso ambiental, mantenimiento y limpieza del habitat dando premiaciones y marketing adecuado a los proyectos ganadores y sus protagonistas.

Planes de contingencia y organización comunitaria frente amenazas de riesgos naturales.

PROBLEMA ESTRUCTURANTE 5

CAUSAS	PROBLEMAS	EFECTOS		SOLUCION	PROYECTOS
<p>Falta inversión y mantenimiento en redes de conexión vial troncales de acceso al departamento y falta de pavimentación en muchos distritos,</p> <p>Falta planificación de conexión territorial por medio de ciclovías</p> <p>Falta de planificación de un sistema de transporte público adecuado a las necesidades, monopolio en la prestación del servicio.</p> <p>Regimen de propiedad privada sobre Parque Provincial Tupungato</p> <p>Falta de inversiones para prestación de servicios de internet y telefonía.</p>	<p>Problema 5:</p> <p>Problemas de conectividad vial y digital, generan condiciones aislamiento del departamento.</p>	<p>Dificultades de acceso al departamento por los Cerrillos debido al paso por Arroyo Ancayuyo (crecidas cortan circulación)</p> <p>Problemas de conectividad hacia el sur única salida es la Calle Roca.</p> <p>Faltan caminos de acceso a la zona alta de Gualtallary, mal estado de la ruta Calle Silva afecta transporte de mano obra a sus lugares de trabajo, tránsito pesado, obstaculiza el acceso a turistas.</p> <p>Inaccesibilidad a Parque Provincial Tupungato, alambrados que limitan acceso a turistas, deportistas, visitantes en general de un atractivo natural.</p> <p>Mal estado general de rutas y caminos. Falta de mantenimiento de rutas y banquetas</p>	<p>Plan integral de conectividad terrestre territorial (vial y ciclovías)</p> <p>Plan de pavimentación de rutas críticas de conectividad departamental</p>	<p>Solución 5: Plan integral de conectividad vial y digital para integrar la población departamental entre sí, a los servicios y al mundo.</p>	<p>Plan de desarrollo Vial que contemple rutas de acceso al departamento, de conexión regional e intradepartamental. Formular proyectos específicos sobre puntos críticos para acceso a financiamiento.</p> <p>Incorporar al plan anual por resultado municipal proyectos específicos de pavimentación y mantenimiento de calles para mejorar accesibilidad de la población a infraestructura social y de servicios.</p> <p>Plan integral de servicio público de pasajeros coordinado con Ministerio de Gobierno, Infraestructura y Desarrollo Territorial, Subsecretaría de Servicios Públicos. Que contemple nuevas licitaciones que mejoren la oferta de prestadores.</p> <p>Gestionar acceso a Parque Provincial Tupungato conjuntamente con Provincia.</p> <p>Planificar circuitos de caminos internos, bicisendas, senderos peatonales para recorrer distritos y lugares patrimoniales o de valor turístico ej. Anillo El Peral, Gualtallary, saliendo por Vencesora y llegando por Tiza)</p>

PROBLEMA ESTRUCTURANTE 5

CAUSAS	PROBLEMAS	EFFECTOS		SOLUCION	PROYECTOS
Señalética deficiente e inadecuada	Problema 5: Problemas de conectividad vial y digital, generan condiciones aislamiento del departamento.	<p>Deficit de infraestructura vial pavimentada en distritos y barrios.</p> <p>No hay ciclovias que conecten los equipamientos sociales, escuelas, centros de salud etc. para facilitar acceso a los mismos y tampoco que conecten puntos importantes de circulación de población ni puntos de interés turístico.</p> <p>Servicio público de transporte muy deficiente, falta frecuencia y adecuación de la frecuencia y recorrido a los principales usuarios docentes y alumnos para acceder a escuelas y trabajadores en general, los colectivos van saturados de</p> <p>Falta de señalética adecuada provoca accidentes viales</p> <p>Deficiente conectividad telefónica y digital, en algunas zonas el 90% de los habitantes no tienen acceso a internet</p>	<p>Plan de conectividad digital inclusivo</p> <p>Coordinación con Ministerio de Gobierno, Infraestructura y Desarrollo Territorial, Subsecretaría de Servicios Públicos, rediseño de la red de transporte público y</p>	Solución 5: Plan integral de conectividad vial y digital para integrar la población departamental entre sí, a los servicios y al mundo.	<p>Promover la conectividad urbana en función de las necesidades de la población mejorando señalética, bicusendas y condiciones de las calles tanto en distritos como en capital. Integrar en el diseño el acceso a puntos turísticos del Departamento</p> <p>Realizar concurso de diseño de señalética que identifique al departamento para ser usada de manera uniforme en todos los puntos del territorio.</p> <p>Fortalecer los vínculos interjurisdiccionales para lograr las inversiones en obras de infraestructura y de transporte adecuadas a darle mayor conectividad al Valle de Uco</p> <p>Gestionar con empresas el acceso a telefonía y a la conectividad digital para brindar servicios (trámites a distancia, telemedicina, teleeducación, etc) y cubrir necesidades básicas.</p> <p>Realizar un plan de conectividad digital y de acceso a internet (acceso a conectividad satelital, por cable y/o aire)</p>

PROBLEMA ESTRUCTURANTE 6

CAUSAS	PROBLEMAS	EFFECTOS	SOLUCION	PROYECTOS	
<p>Falta de coordinación interinstitucional pública y privada para impulso de actividades productivas y desarrollo local.</p> <p>Falta de planificación sectorial para el desarrollo de encadenamientos productivos y de polos de desarrollo de actividades industriales, Comerciales.</p> <p>Inversiones privadas ajenas al desarrollo departamental y a la generación de empleo.</p> <p>Falta de acompañamiento al sector productivo, financiamiento, infraestructura, servicios, promoción innovación, etc</p>	<p>Problema 6:</p> <p>Falta de planificación para lograr diversificación e integración de la matriz productiva y para dinamizar actividad, emprendimientos y empleo.</p>	<p>Inversiones productivas altas que no generan externalidades positivas para el departamento y comunidad.</p> <p>Circuitos turísticos impulsados por grandes emprendimientos vitivinícolas y falta de desarrollo de circuitos que vinculen emprendimientos de inversiones locales de Tupungato</p> <p>Escaso desarrollo industrial y déficit de políticas de promoción de zonas industriales.</p> <p>Crecimiento de ferias comerciales a cielo abierto de manera inorgánica, carentes de toda planificación, con alto impacto ambiental negativo en</p> <p>Falta mercado concentrador de productos regionales</p>	<p>Promover la planificación sectorial respetando el ordenamiento territorial, sobre la base de recursos productivos, logísticos, turísticos, energéticos, patrimoniales, culturales, para dinamizar una matriz productiva diversificada y diferenciada.</p> <p>Promover la formulación de proyectos con iteración pública privada</p> <p>Coordinación interinstitucional para asistir la producción local y dinamizar empleo.</p> <p>Promover las capacitaciones específicas para el desarrollo de actividad y empleo.</p>	<p>Solución 6:</p> <p>Promover el desarrollo de un entramado productivo y de servicios diversificado, fomentando la creación de Polos de desarrollo industrial, comercial y turístico, los encadenamientos productivos, la innovación y adopción de actividades de base tecnológica; que transformen a Tupungato dentro del Oasis del Valle de Uco en un centro dinámico en la generación de actividad y empleo.</p>	<p>Realizar plan estratégico turístico con participación de sectores productivos, emprendedores, ciudadanía en general.</p> <p>Desarrollar estrategias que promuevan el turismo desde rasgos propios de Tupungato: patrimonio ambiental, cultural e histórico del lugar. Recuperar la IDENTIDAD. Apropiarse del Tupungatito. Destacar que son capital de la nuez. Abordar circuitos turísticos que vinculen y den valor a empresas locales vitivinícolas y de otra naturaleza productiva.</p> <p>Coordinación interinstitucional pública y privada para dinamizar actividad y empleo. Y fomentar inversiones en infraestructura y servicios que mejoren acceso a emprendimientos y calidad de vida.</p> <p>Promover la creación de un polo de desarrollo industrial, un mercado concentrador de productos regionales, un Polo tecnológico</p> <p>Realizar Diagnóstico y formulación de proyectos de energías renovables.</p>

PROYECTO ESTRUCTURANTE 6

CAUSAS	PROBLEMAS	EFECTOS	SOLUCION	PROYECTOS	
<p>Deficit en la formación y capacitación de personas para adecuarse a los requerimientos de nuevas demandas laborales</p> <p>Falta de conciencia turística</p> <p>Déficit de estímulo y capacitación para lograr desarrollo emprendedor innovador y al desarrollo de proyectos de la comunidad</p> <p>Inadecuación de recursos humanos a las nuevas demandas de empleo</p> <p>Obstáculos para obtener licencias de conducir</p>	<p>Problema 6:</p> <p>Falta de planificación para lograr diversificación e integración de la matriz productiva y para dinamizar actividad, emprendimiento</p>	<p>Perdida de oportunidad por la falta de un Plan de Desarrollo Turístico Departamental que diversifique la economía y dinamice actividades y empleo.</p> <p>Falta promoción de energías renovables como fuente de actividad y empleo</p> <p>Bajo nivel de transversalización tecnológica y gestión de calidad en sistemas productivos, comerciales y de servicios.</p> <p>Ausencia de apoyo financiero y de políticas de estímulo a la innovación y desarrollo emprendedor</p> <p>Deficit en la oferta de servicios de capacitación para el empleo y autogestión de emprendimientos</p> <p>Desempleo y vulnerabilidad social</p> <p>No se puede acceder a trabajos vinculados a servicios que requieran chofer de distinta naturaleza.</p> <p>Inversiones en proyectos energéticos o de corte ambiental como reciclado de economía circular con impacto ambiental</p> <p>Deficit de infraestructura y equipamiento para el desarrollo productivo</p>	<p>Promover polos de desarrollo industrial, comercial y turístico</p> <p>Planificar el desarrollo de infraestructura y servicios para el desarrollo productivo.</p> <p>Promover estrategias adecuadas de financiamiento para el desarrollo productivo local</p> <p>Promover la innovación y la transversalización de tecnologías en toda la cadena de valor de todas las</p> <p>Apuntar al desarrollo emprendedor en materia de tecnología, data management, inteligencia artificial, aplicaciones de blockchain etc.</p> <p>Planificar cadenas productivas para generación de energías renovable</p> <p>Planificar sobre desarrollo de energía circular.</p>	<p>Solución 6:</p> <p>Promover el desarrollo de un entramado productivo y de servicios diversificado, fomentando la creación de Polos de desarrollo industrial, comercial y turístico, los encadenamientos productivos, la innovación y adopción de actividades de base tecnológica; que transformen a Tupungato dentro del Oasis del Valle de Uco en un centro dinámico en la generación de actividad y empleo.</p>	<p>Integración de productores para aumento de competitividad.</p> <p>Reconversión productiva hortícola a frutos secos (Zampal)</p> <p>Desarrollar una página Web, con una plataforma de e-commerce que permita ofertar productos y servicios de pequeños productores y productos de la economía social.</p> <p>Trabajar en Financiamiento y conformación de fideicomisos para el desarrollo productivo y la infraestructura necesaria de apoyo al sector productivo.</p> <p>Apoyar proyecto de planta recicladora "Talacero"</p> <p>Ampliar la oferta de capacitación vinculándola a la demanda de empleo presente y futura.</p> <p>Facilitar acceso a licencias de conducir a choferes viendo forma de facilitar máquinas, equipos, camiones etc.</p> <p>Fomentar proyectos de economía circular vinculados a reciclaje para obtener materiales de construcción de viviendas.</p> <p>Brindar acceso a herramientas de innovación y recursos tecnológicos para aumentar la productividad y el empleo</p>

PROYECTO ESTRUCTURANTE 7

CAUSAS

Recursos hídricos limitados sin obras importantes de infraestructura para su optimización. Ineficiente gestión del recurso hídrico

Falta de conciencia en el uso racional del recurso hídrico.

Falta de mantenimientos de cauces de riego y desagües

PROBLEMAS

Problema 7:
Ineficiente gestión del recurso hídrico

EFFECTOS

Faltan reservorios o diques que permitan regular la dotación de agua de riego y aumentar la eficiencia de captación, Pérdida de recurso hídrico por ineficientes sistemas de conducción

Problemas de disponibilidad de agua superficial

Limitaciones en realización de perforaciones

Falta de agua en poblaciones rurales

Problemas en cauces y desagües ocasionan inundaciones en zonas bajas afectando poblaciones

Planificación para una gestión integrada del recurso hídrico y un uso eficiente del mismo

SOLUCION

Solución 7: Plan de infraestructura hídrica coordinado con DGI y Provincia, gestión integrada y eficiente del recurso hídrico

PROYECTO

Promover y participar activamente la construcción de un dique sobre Arroyo Las Tunas, reervorios de agua de perforaciones para mejorar dotaciones de riego.

Inversiones en conducción de agua para evitar pérdidas

Facilitar a los productores medios para incorporación de sistemas de riego de alta eficiencia.

Campañas de sensibilización y concientización del uso racional y eficiente del

Reuso del agua domiciliar para riego

Trabajar en ordenanzas que declaren el acceso al agua como derecho humano garantizado a todas las personas

ANEXO



**PLAN DE ORDENAMIENTO TERRITORIAL DE TUPUNGATO
TALLER PARTICIPATIVO INTERNO**

**Es necesario el
Ordenamiento Territorial?**

Que les dicen estas imágenes?



Que les dicen estas imágenes?



Que les dicen estas imágenes?



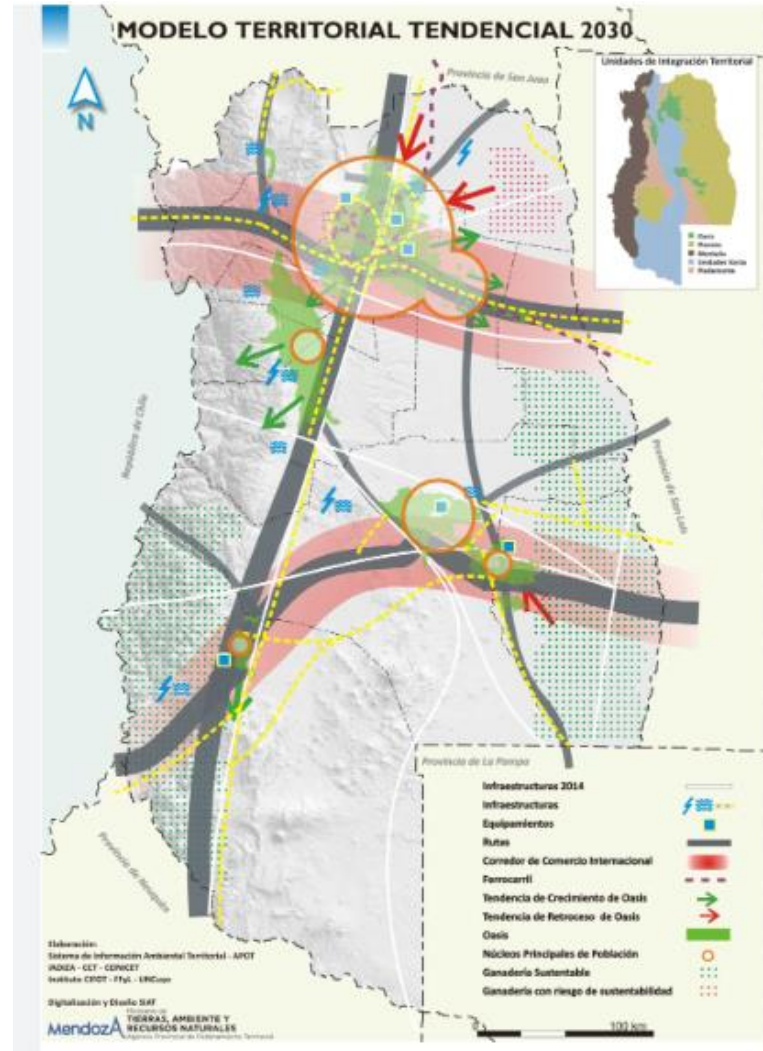
Imágenes del retroceso del glaciar de la cara norte del volcán Lanín.

Que les dicen estas imágenes?

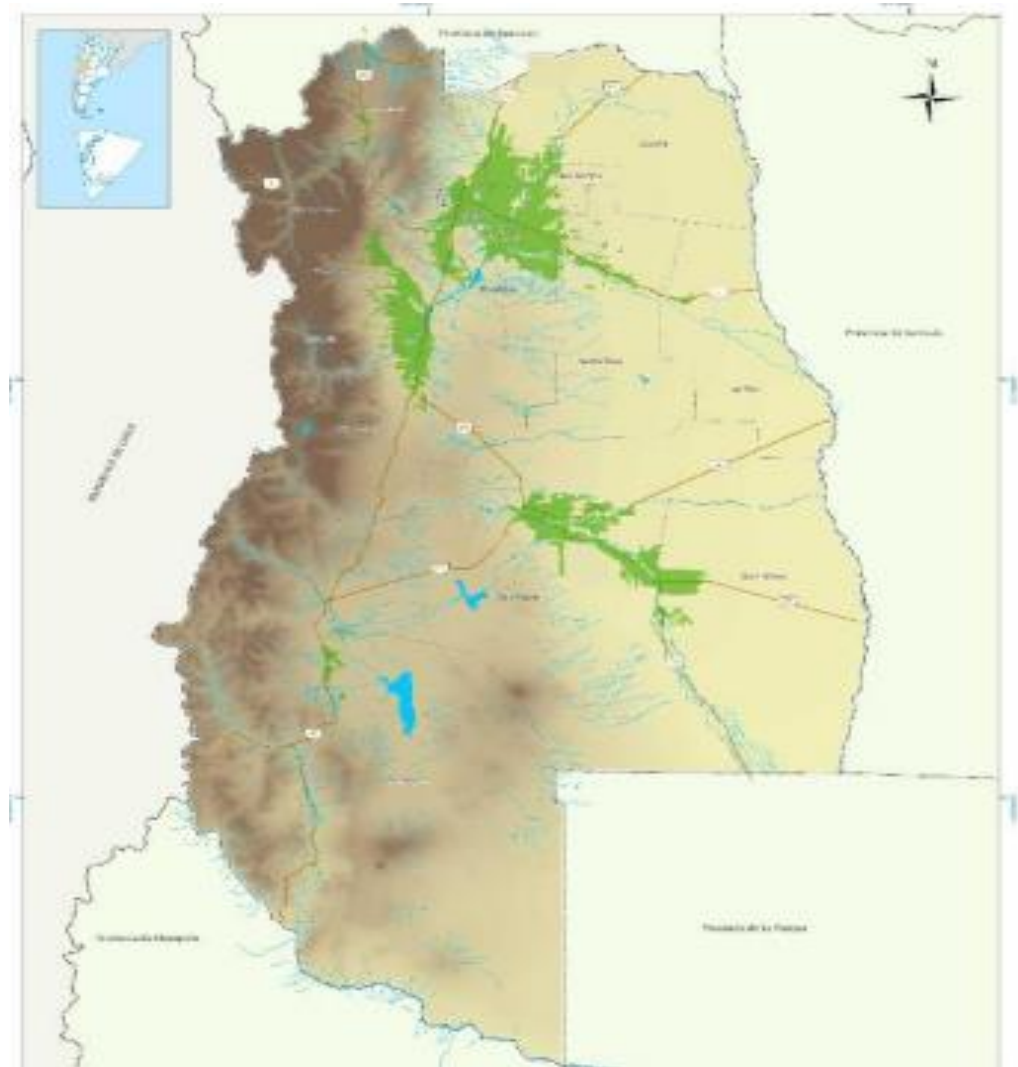


Figuras 139. Crecimiento tendencial Zona Urbana de los últimos 10 años. (Google Earth)

Que les dicen estas imágenes?



Que les dicen estas imágenes?



NECESIDAD DE PLANIFICAR Y LEGISLAR

Objetivos de Desarrollo Sostenible (ODS)



OBJETIVOS DE DESARROLLO SOSTENIBLE



JERARQUIA NORMATIVA NACIONAL



LAS PROVINCIAS Y MUNICIPIOS SON RESPONSABLES DE LEGISLAR´

- Artículo 121.- Las provincias conservan todo el poder no delegado por esta Constitución al Gobierno federal, y el que expresamente se hayan reservado por pactos especiales al tiempo de su incorporación. Hacia adentro de cada Provincia el reparto de competencias con los municipios estará definido por su propia estructura constitucional y legal.

LEGISLACION PROVINCIAL

Ley N° 8051

Ley de Ordenamiento Territorial y usos de suelo: Fue el fruto de amplios consensos sociales, académicos y políticos. Sus disposiciones regulan la acción de poderes públicos responsables de la gestión del territorio.

Ley N° 8999

Aprueba el PPOT, sancionada en el 2017, pone el foco en la implementación de aquellos principios a través de la Planificación territorial y de un juego coordinado de competencias entre Provincia y Municipios

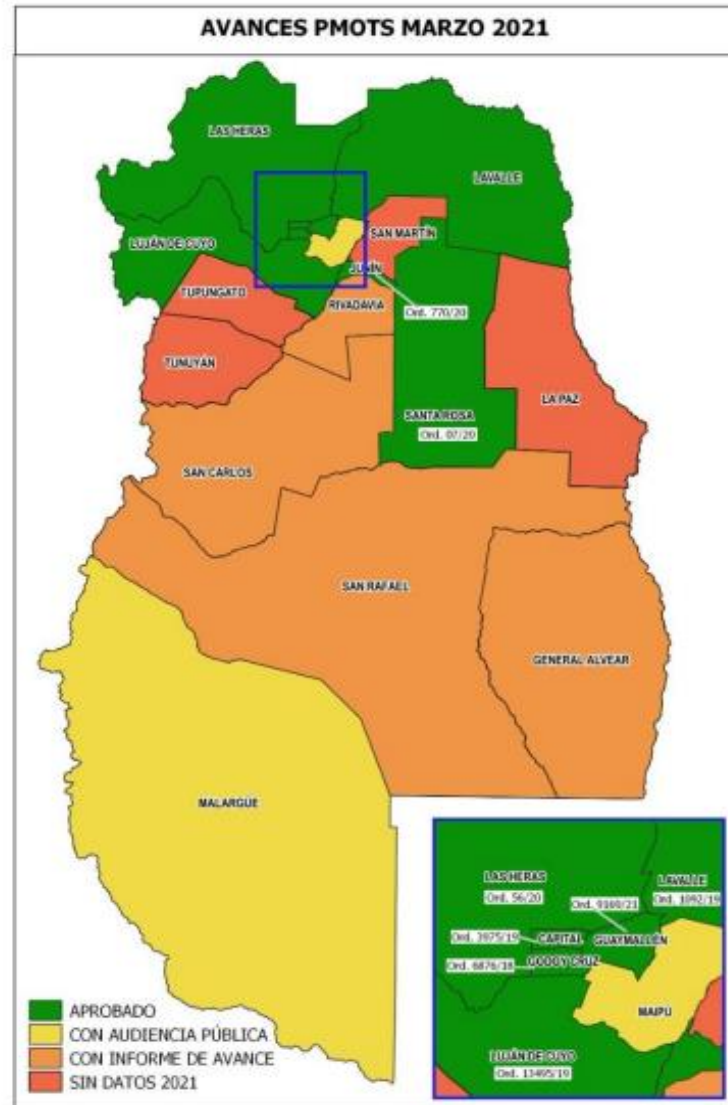
A partir de esas dos normas, el diseño y contenido del Ordenamiento Territorial, se consolida además de cómo una herramienta de protección ambiental, como una herramienta de gestión territorial

LEGISLACION PROVINCIAL

La ley N° 8051 dispone que los Municipios deberán realizar sus Planes Municipales de Ordenamiento Territorial (PMOT), bajo su propio reglamento en consonancia con el Plan Provincial (PPOT).

En este sentido muchos municipios de la provincia han avanzado en la elaboración de los PMOT, el nivel de avance puede observarse en el siguiente mapa

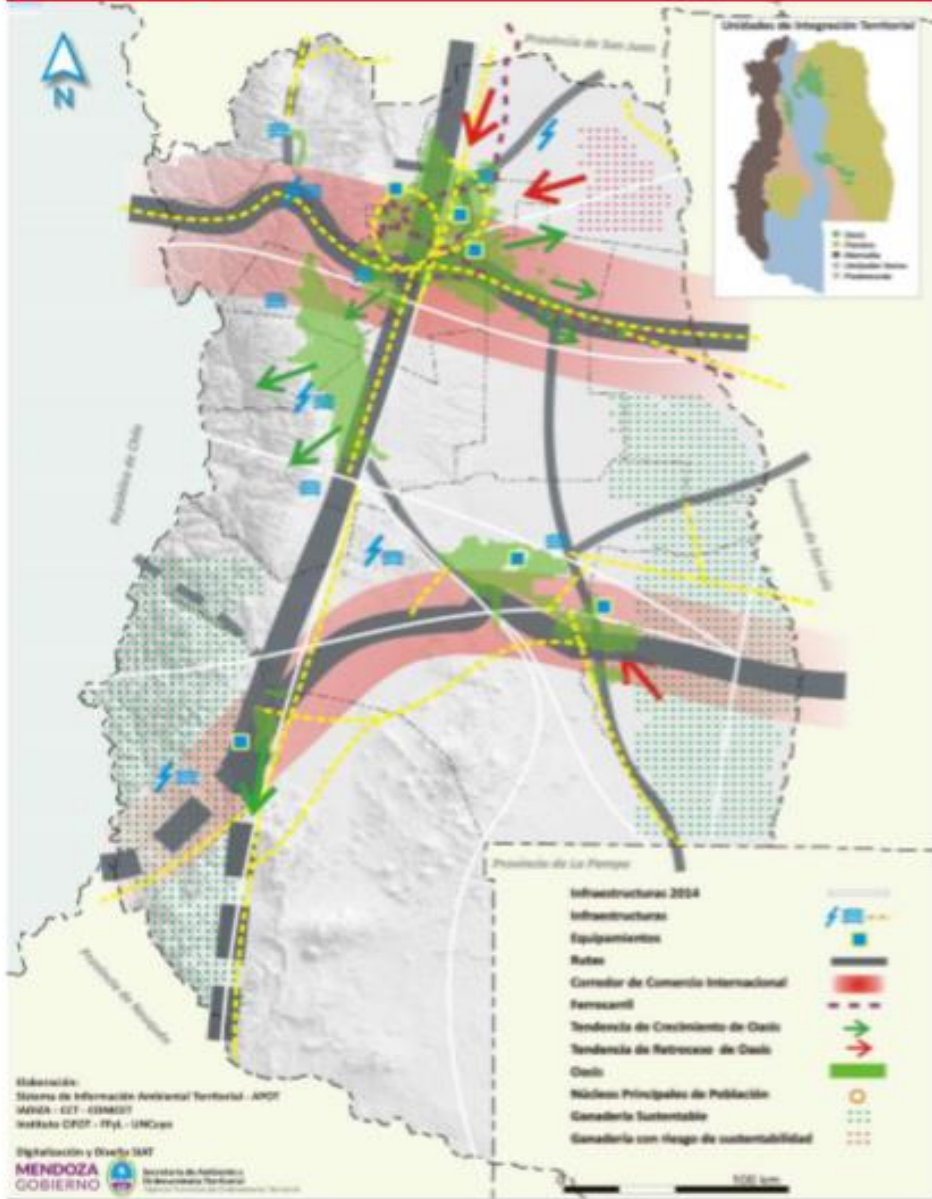
SITUACION DEPARTAMENTAL RESPECTO AL OT



PLAN ORDENAMIENTO TERRITORIAL

- **PARTICIPACIÓN:** es importante para elaborar un buen diagnóstico y que los programas y proyectos sean correctos para llegar a los objetivos venciendo obstáculos
- **HOJA DE RUTA: CONTENIDOS DE UN PLAN**
 - INTRODUCCIÓN
 - MARCO LEGAL Y NORMATIVO
 - ANTECEDENTES
 - METODOLOGÍA
 - DIAGNÓSTICOS
 - FISICO- NATURAL
 - SOCIO-ECONOMICO
 - POLITICO INSTITUCIONAL
 - MODELO TERRITORIALES
 - MODELO ACTUAL
 - MODELO TENDENCIAL
 - MODELO DESEADO
 - CLASIFICACIÓN Y ZONIFICACIÓN DE USOS DE SUELO (5.2)
 - OBJETIVOS, PROGRAMAS, SUBPROGRAMAS Y PROYECTOS

Mapa 3. Modelo Tendencias



Fuente: Plan Provincial de Ordenamiento Territorial (POT)

Mapa 4. Modelo Territorio/Usos



Fuente: Plan Provincial de Ordenamiento Territorial (POT)

ESTE PROCESO EMPIEZA CON LA COMUNIDAD

TALLERES PARTICIPATIVOS CON LA COMUNIDAD



PRINCIPALES PROBLEMAS QUE ENFRENTAN



CUALES SON LAS SOLUCIONES



COMO LES GUSTARIA QUE SE DESARROLLARA SU COMUNIDAD



COMO LE GUSTARÍA QUE FUERA TUPUNGATO DE ACA 30 AÑOS

Metodología de trabajo: **ÁRBOL DE PROBLEMA**


EFFECTOS INDIRECTOS

EFFECTOS DIRECTOS

PROBLEMA CENTRAL

CAUSAS DIRECTAS

CAUSAS INDIRECTAS



¿Qué influencia o consecuencias provoca ese problema en mi vida, en la comunidad, en el municipio, en algún sistema productivo, etc?

¿Qué hechos o situaciones son problemas u obstáculos para el desarrollo de Tupungato?

¿Por qué creo que sucede eso?
¿Qué lo genera o agrava?

Ejemplo de aplicación:

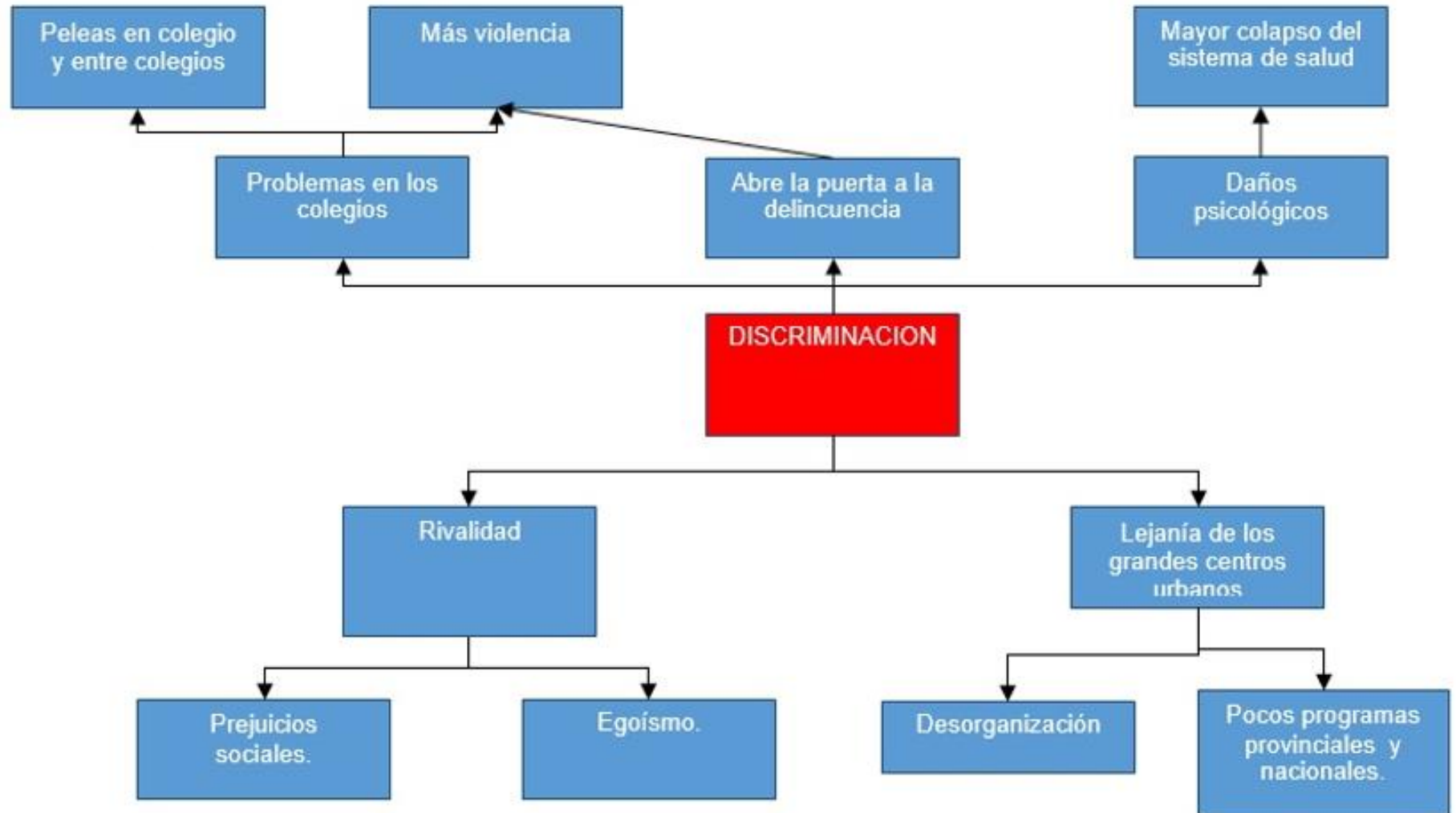
EFFECTOS INDIRECTOS

EFFECTOS DIRECTOS

PROBLEMA CENTRAL

CAUSAS DIRECTAS

CAUSAS INDIRECTAS



ANEXO I

Planilla de asistencia de capacitación día Miércoles 03/04/2.024 Distrito: GUALTALLARY

N.º	NOMBRE Y APELLIDO	DEPENDENCIA	DOMICILIO	TELÉFONO	CORREO
1	Rocío Herrera	Municipalidad	B° 17 de Agosto MB C20	2622649624	rg Herrera23@gmail.com
2	Clara Salinas	Municipalidad	Calle La Gloria 1826	2622586621	clarasalinas69@hotmail.com
3	Juan Moreno	Comisaría 20°	Calle 25 de Mayo 531	2622577156	juan_moreno2007@hotmail.com
4	Carolina González	Vecina del lugar	Calle La Costa Gualtallary s/n	2622677616	carosolange92@gmail.com
5	Quiroga Aisha Loreley	Coordinadora género y diversidad	B°Urquiza calle Martín Fierro MD C27	2622513288	aishaquirogabogada@gmail.com
6	Fabiola Quiroga	Vecina del lugar	Calle La Vencedora s/n	2622676659	fabiluqui77@gmail.com
7	María Cecilia Ortiz Rocha	Vecina del lugar	Arroyo Las Jarillas	2616204533	ceciandresmateo@gmail.com
8	Gustavo Flores	Vecino del lugar	Ruta 89- Caminos del vino-	2622577038	gustavoflores7019@gmail.com
9	Rodrigo Leiva	Vecino del lugar	Huarpes 588	2622537144	roleiva@gmail.com
10	Stella Quiroga	Vecina del lugar	Gualtallary	2622686098	qstella005@gmail.com
11	Domingo Gibes	Vecino del lugar	Gualtallary	2622408782	domingosalvadorgibes@yahoo.com.ar
12	Miguel Perez	Vecino del lugar	Calle El Abra s/n	2622652624	

13	Marcela Granizo	H.C.D	Correa 1723	2622583325	marcelagranizo74@gmail.com
14	Celeste Zuñer	Área Ambiente y Ot Municipalidad	Calle Saez 1690	2622661768	celestezuñer@gmail.com
15					
16					
17					
18					
19					
20					

Planilla de asistencia de capacitación de miércoles día Miércoles 10/04/2.024 Distrito: SAN JOSÉ

N.º	NOMBRE Y APELLIDO	DEPENDENCIA	DOMICILIO	TELÉFONO	CORREO
1	Fabían Navas		Callejón Luconi 94	2616118893	fabiannavas65@gmail
2	Paula Sapolnik		Callejón Luconi 94	2616118828	PAULANIK@GMAIL.com
3	Federico Gil		Alto Verde 391	2615383318	fedechoique@gmail.com
4	Nadia Gallina		Calle Hector Meli 126	2622657418	nadiavaninagallina1981@gmail.com
5	Vanesa Gallina		Calle Hector Meli 118	2622605354	gallinavanesa9@gmail.com
6	Nélida G. Loccioni		Calle La Gloria s/n		nel.loccioni@gmail.com
7	Ángel M. Vargas		La Carreta 234		
8	Juan A. Rocha		B° Las Acequias MA C13		
9	Claudia Cisterna		Loteo Cuello Villa Bastías	2622503609	aclaudiacisterna@gmail.com
10	Gladys Loccioni		Calle La Gloria	2622419872	
11	Patricia Bellido		Calle La Gloria 1242	2622436061	patri.bellido@yahoo.com.ar
12	Nélida E. Ruiz		B° Schonsta MH C3	2622401566	
13	Tránsito Luna		B° Las Asequias		

14	Lucía Osorio		B°Las Acequias MA C16	2622532149	
15	Luciano Villanueva	Subcomisaría San José	Ruta 86 y Hector Meli		villanueva@mendoza.gov.ar
16	Daniel Martin	CEBJA	Ruta 86 km18	2622662918	drmartin@mendoza.edu.ar
17	Camila Villaverde		San José	2622644620	camilavillaverde05@gmail.com
18	Betania Rocha		San José	2622465567	camilabetaniar@gmail.com
19	Javier Pulido	Director de Vivienda	Liniers 1067	2622594904	javierpulidoarq@yahoo.com.ar
20	Marcela Vargas		San José	2622305405	

N.º	NOMBRE Y APELLIDO	DEPENDENCIA	DOMICILIO	TELÉFONO	CORREO
21	Isaías Salto		San José	2622239934	
22	Natalia Tejera	Consejo	B°Presidencia MC C4	2622406703	nataliatejera2229@gmail.com
23	Mariela Bueno	Municipio	Calle Nicolás Vila	2622594826	buenomariela98@gmail.com
24	Rocío Herrera	Municipio	B°17 de Agosto San José	2622649624	rg Herrera23@gmail.com
25	Marcela Granizo	Consejo	Correa 1723	2622583325	marcelagranizo@gmail.com
26	Sabrina Caceres	CEB/A	San José	2622592701	caceressabrina741@gmail.com
27	Milagro Reynoso	CEB/A	B°Presidencia	2622465364	beluhreynoso@gmail.com
28	Luisa Contrera	CEB/A	B° Schoensthat MC C9	2622653356	mardeluisina@gmail.com
29	Morena Herrera	CEB/A	B°Lotes Bigolottis	2622310979	
30	Palacios Luciana	CEB/A	Alberdi 247	2612699374	palaciosluciana70@gmail.com
31	Daniel Chilo		Lotes Bigolotti	2622436521	danielchilo43@gmail.com
32	Silvia Gomez		B° El Portal		
33	Amelia Gonzalez		Atamisque		
34	María Laura Benteo		Lotes Bigolotti	2622374441	3075041@gmail.com

35	Liliana Celeán			Calle La Gloria	2622223310	
36	Verónica Gallina			Filippini 443	2622657423	verotgtogmail.com
37	Deborah Jofré Flores			Callejón Ortiz	2622668113	debjofre@gmail.com
38	Carolina Gutierrez		CEBJA	Filippini 1265	2622435489	dge3063@mendoza.edu.ar
39	Sonia Pucho		CEBJA	Las Heras 538	2622664190	soniapucho77@gmail.com

Planilla de asistencia de capacitación día Miércoles 17/04/2.024 Distrito: CORDÓN DEL PLATA

N.º	NOMBRE Y APELLIDO	DEPENDENCIA	DOMICILIO	TELÉFONO	CORREO
1	Jonathan Colque	Productor	Bº Vecinos y Amigos MI C7	2622275627	
2	Victor Colque	Productor	Bº Vecinos y Amigos MI C7	2622275627	
3	Carmen Alvarez	Delegada Cordon	Bº Norte M13 C10	2622657606	alvarezcarmen787@gmail.com
4	Mauricio Jara	Delegación Policial	Coronel Videla s/n -San Carlos-	2622435115	maurija37@gmail.com.ar
5	Edith Luna	Municipio	Bº San José MA C21	2622274378	lorenzozonia0987@gmail.com
6	Claudio Castro	Municipio	Bº Los Fresnos 538	2622592889	claudiocastro72@hotmail.com
7	Natalia Tejera	Consejo	Bº Presidencia MC C4	2622406708	nataliatejera2229@gmail.com
8	Yolanda Cazón	Estudiante	Calle Los Cuatro Finca Morales	2622436351	cazonyoli85@gmail.com
9	Carmen Cazón	Comerciante	Calle Los Cuatro	2622586798	cazoncarmen567@gmail.com
10	Helena Yujinovic	Directora	25 de Mayo 855 Ciudad	2614602109	helenn04@hotmail.com
11	Janet Retamal	Docente	Bº El Álamo M8 C14	2622430543	janet.retamal@yahoo.com.ar
12	Sol Castro	Municipio	Catamarca 736	2664023904	solcitoollivia28@cloud.com
13	Patricia Vera	Administrativa	Bº Jardín del Sauce MJ C3	2622647558	patriversal69@gmail.com

14	Celeste Zuñer	Ambiente Municipio	Calle Saez 1690	2622661768	celestezuñer@gmail.com
15	Ricardo Rebeco	Encargado Distrito	B° Cordón del Plata M7 C4	2622519583	ricardojavierrebeco@gmail.com
16	Karen Quiroga	Delegación Policial	Callejón Luconi s/n	2622372625	karenpamelaluiroga@gmail.com
17	Johana Alcaín	Vecina del lugar	B° Integración MC C13	2622370622	johanakevinguadaalca@gmail.com
18	Susana M Donaire	Vecina del lugar	B° Integración MC C13	2622370622	
19	Ángela Isabel Suarez	Directora CEBJA 3-205	Aristóbulo del Valle 402 Tunuyán	2622439461	aisabelsuarez@hotmail.com
20	Juan Carlos Jesús Donaire	Docente CEBJA 3-205	B° La Arboleda MF C22	2622587257	juancarlosdonaire17@gmail.com
21	Marcela Desilio	Docente	B° San Antonio MJ C10	2622529743	marcedesilio@hotmail.com
22	Laura Gallardo	Docente	Leopoldo Suarez 300-La Consulta-	2622589351	lauragallardo629@gmail
23	Milena Fernandez	Vecina del lugar	El Zampalito calle Lobosky	2622256950	clo577762@gmail.com
24	Nelly Copa Avila	Vecina del lugar	B° Vecinos y Amigos MB C5	2622542997	
25	Tania Vega	Vecina del lugar	B° Integración	2622247473	
26	Andrea Torres	Estudiante	Calle Los Cuatro	2622226670	
27	Kevin Alcaín	Estudiante	B° Integración MC C13	2622370622	johakevinguadaalcaín@gmail.com

28	Paulina Carler	Estudiante	Calle Catamarca		
29	Claudia García	Docente	9 de Julio 257 -Tunuyán	2622674272	anaclaudiagarcia@gmail.com
30	Joel Arce	Trabajador rural	Calle Rosa Bazán -El Zampalito-	2622251266	
31	Axel Leonel Pacheco		Calle Lobosky - El Zampalito-	2622256950	clo57762@gmail.com
32	Lucas Chumacero	Estudiante	Loteo Bazán		
33	Katherina Mamani	Estudiante	Calle Coronado		
34	Rocio Sosa Davila	Estudiante	B° Integración MC C13	2622668282	ivanasosa@210.com
35	Magalí Condori	Estudiante	Calle Los Cuatro	2622221430	magalicondori846@gmail.com
36	Diana Cruz Condori	Estudiante	Calle Los Cuatro	2622369849	dianacondori313
37	Alex Ramos	Estudiante	Calle Catamarca	2622657987	leonelramos
38	Romina Moreno	Estudiante	B° Integración	2622230915	rm3250527@gmail
38	Alex Abrego	Estudiante	B° Integración	2622540308	abregoalex@gmail.com
39	Antonella Moreno	Estudiante	B° Integración	2622271839	
40	Javier Agustín Aiza	Estudiante	Calle Santa Cruz s/n	2622352757	javieraiza06@gmail.com
41	Juan David	Estudiante	Loteo Bazan	2622247561	jir9853039@gmail.com

42	Jonathan Salvatierra	Estudiante	B°Tizza	2622249710	salvatierrajona2034@gmail.com
43	Ivan Villca	Estudiante	Calle Los Cuatro	2622368194	
44	Ivana Sosa	Estudiante		2622668282	
45	Luz Copa	Estudiante	Calle Santa Cruz	2622270582	
46	Bernardina Morales	Trabajadora rural	Loteo Bazan	2622233875	
47	Veronica Flores		B°Vecinos y Amigos	2622270582	puitaveroflores25@gmail.com
48	Marcelo Osorio	Municipio	Malbec 50	2622674633	osoriomarcelo695@gmail.com
49	Juan Cuiza		B°Amigos y Vecinos	2622419245	jcuiza25@gmail.com

Planilla de asistencia de capacitación día Miércoles 24/04/2.024 Distrito: CIUDAD

N.º	NOMBRE Y APELLIDO	DEPENDENCIA	DOMICILIO	TELÉFONO	CORREO
1	Jorge Enriquez	Contratista	B° Ampara MA 52 C4	2622443407	jorgeenriquez1974@
2	Fabian García	Productor	Belgrano 992	2622467029	fabiangarciazinol@gmail.com
3	Facundo Arce	Consejal	B° Cofraternidad MB C10	2622629221	facundoarceiturismo@yahoo.com.ar
4	Natalia Tejera	Consejal	B° Presidencia MC C4	2622406703	nataliatejera2229@gmail.com
5	Daniel Merino	Policía	Belgrano 434	2622658875	daniel_dem@hotmail.com.ar
6	Marcos Santivañez	Policía	B° Cofraternidad MC C7	2622532298	marcossantivanvez@gmail.com
7	Hugo Guzman	Policía	Guisasola 539 -Tunuyán-	2622229169	nirvanaelh78@yahoo.com.ar
8	Leonardo Luconi	Secretaría de Gobierno	Belgrano 1143	2622661727	leoluconi2014@gmail.com
9	Daniel Pantaleo	Consejal	Los Tilos 1264	2622668989	danielpantaleo5@gmail.com
10	Rodrigo Lucero	Gastronómico	Guarinay 410	2615180581	rodrigoglucero2015@gmail.com
11	Carolina Aguilar	Municipal	Gualtallary	2615744682	caroaguilar60@gmail.com.ar
12	Martin Maida	Comerciante	Cabral 123	2613380423	martinmaida22@gmail.com
13	Marcela Granizo	Consejal	Correa1723	2622583325	marcegranizo74@gmail.com

14	Sol Castro	Municipal	Catamarca 736	2664023904	solcitoollivia28@cloud.com
15	Federico Gil	Docente	Alto Verde391	2615383318	fedechoique@yahoo.com.ar
16	Jose Luis Castro	Empresario	Secundino Gomez 117	2615100103	jlcastrosj@gmail.com
17	Carlos Raul Agüado	Agricultor/ Empresario	Roca 790	2622660326	lauraaguadolavarello@gmail.com
18	Juan F. Giaquinta	Agricultor	Carril Zapata s/n -La Arboleda-	2622520981	giquintajuan@yahoo.com.ar
19	Susana Acevedo	Jubilada	Callejón Luconi s/n	2622676951	susana.60.acevedo@gmail.com
20	Antonina Bosia	Docente	Callejón Luconi s/n	2622691396	antoninabosia@gmail.com
21	Juan Carlos Pereyra Da Silva	Agricultor	Finca Iguazú -La Arboleda-	2615437002	juancarlospereyradasilva@gmail.com
22	Gabriela Baldini	Docente jubilada	Alto Verde 460 -San José-	2622303183	gbaldini04@yahoo.com.ar
23	Noelia Miranda	Productora de seguros	San Lorenzo 36	2622552818	noeliajmiranda27@gmail.com
24	Jesica Mercau	Empleada de comercio	Guarinay y Razquin	2622535878	mercau18@gmail.com
25	Evelin Dangello	Administrativa	Catamarca 684	2622555256	dangelloevelin@gmail.com
26	Clara Gil	Docente	B°Los Nogales Perú 194	2622306974	claragil64@yahoo.com.ar
27	Luis Luconi	Docente	B°Tiza MC C2	2622650025	luisluconi23@gmail.com

28	Pamela Pizarro	Docente	Calle Rivadavia 234	2622664843	pizarrocomunicación@gmail.com
29	Marcelo Osorio	Municipal	B° Jardin del Valle MD C1	2622674633	osoriomarcelo695@gmail.com
30	Melisa Rodriguez	Artesana	Fortunato Ríos 388	2622225992	rodriguezmelisa705@gmail.com
31	Marcelo Sanchez	Consejal	B°Presidencia 3 MD C5	2615434553	cheLosanchez34@gmail.com
32	Jorge Llull	Consejal	B°Jardin del Sauce MK C31	2622583855	jorgellull88@gmail.com
33	Ricardo J. Pulido	Director de vivienda	Liniers 1067	2622594904	javierpulidoarq@yahoo.com.ar
34	Elizabeth Giaquinta	Docente	B°Brisas del Valle MA C2	2622540285	extension9009@gmail.com
35	Sofia Salvatierra	Docente	Gonzales Oso 226	2622560810	sofia.salvatierra4@gmail.com
36	Analia Carrizo	Administrativa	San Martín 245	2622539793	analiacarrizo3@gmail.com
37	Rocío Herrera	Administrativa	B°17 de Agosto-San José-	2622649624	rg Herrera23@gmail.com
38	Mariela Bueno	Municipal	Calle Nicolás Vila 82	2622594826	buenomariela98@gmail.com
38	Romina Pinti	Funcionaria	Almirante Brown 478	2622516074	rominapinti@yahoo.com
39	Luis Calderón	Trabajador Social	9 de Julio 81	2622639049	calderonluis@gmail.com
40	Yemina Sagas	Funcionaria	Calle Urquiza 57	2622685035	yemi21sagas@gmail.com
41	Luis Adrian Castro	Director Desarrollo Económico	Callejón Comunero s/n	2622502226	adriancastro2960@gmail.com

42	Daiana Lemos	Administrativa	Carril Zapata s/n	2622433572	lemosdaiana@gmail.com
43					
44	Ivana Sosa	Estudiante		2622668282	
45	Luz Copa	Estudiante	Calle Santa Cruz	2622270582	
46	Bernardina Morales	Trabajadora rural	Loteo Bazan	2622233875	
47	Veronica Flores		B°Vecinos y Amigos	2622270582	puitaveroflores25@gmail.com
48	Marcelo Osorio	Municipio	Malbec 50	2622674633	osoriomarcelo695@gmail.com
49	Juan Cuiza		B°Amigos y Vecinos	2622419245	juiza25@gmail.com

Planilla de asistencia de capacitación día Lunes 06/04/2.024 Distrito: Zampal

N.º	NOMBRE Y APELLIDO	DEPENDENCIA	DOMICILIO	TELÉFONO	CORREO
1	Natalia Tejera	Concejal	Bº Presidencia MC C4	2622406703	nataliatejera2229@gmail.com
2	Regina Ortiz	Docente	Bº Balcón del Valle B3	2615753782	aukan1414@gmail.com
3	Teresa Cira	Ama de casa	Bº Balcón del Valle G1	2622523035	
4	María del Carmen Abrega	Ama de casa	Finca Scilipotti Iriarte s/n	2622409075	marilinabrego@gmail.com
5	Graciela Ogas	Ama de casa	Finca Morosini	2622563187	gracieoagas22@gmail.com
6	Verónica Vera	Ama de casa	Bº Terrazas del Zampal	2617008238	valcasvera@gmail.com
7	Ana María Lopez	Ama de casa	Finca Cavallaro al 2250	2622463451	
8	Hugo Mazzeo	Agricultor	Belgrano 834	2622570522	mazzeohugodario@gmail.com
9	Marcelo Osorio	Fiscalización y control	Bº Jardín del Valle MD C1	2622674633	osoriomarcelo695@gmail.com
10	Leonardo Luconi	Secretario de Gobierno	Belgrano 1143	2622661727	leoluconi2014@gmail.com
11	José Roberto Navas	Tomero	Calle La Manga s/n	2622400812	

12	Mónica Livellara	Jubilada	B°Balcón del Valle MC C5	2615675855	livellara009@gmail.com
13	Adrián Castro	Director Desarrollo Humano	B°La Falda	2622502226	adriancastro2960@gmail.com
14	Marcela Granizo	H.C.D	Correa 1723	2622583325	marcegranizo74@gmail.com
15	Luis Eduardo Soloa	Tractorista	Finca Morosini	2622563187	gracielaogas22@gmail.com
16	Jesús Barroso	Policía	Eugenio Bustos	2622371726	jesugon10@gmail.com

TALLER PARTICIPATIVO POR ZOOM


	Nombre y Apellido	D.N.I.	Teléfono	Ocupación
1	Cristina Chambi	36799700	2622662738	Docente
2	Elsa Diaz	32720246	2617068016	Estudiante
3	Cristina Fuligna	25908061	2622697793	Productora, enóloga
4	Manuel Ortiz	23713126	2615982261	Comerciante
5	Denise Andrade Ramírez	92669655	2616561913	Ceramista, docente
6	Violeta Massarutti	21984672	303773	docente/secretaria
7	Wilfredo David Olivera	25685495	2622 52-3911	Desocupado
8	Claudia Lorena que	29224405	2622231044	Escritora
9	Italo Asid	14698168	2622669114	vecino
10	Mariana Santinelli	28511939	2613066471	Docente / Cartógrafa
11	Luciana Bordon	26524882	2616599049	Administrativa
12	Paola Fernandez	27597221	2615609451	
13	Noemi Antunez	23022350	2622407239	Ama de casa
14	José Luis Muñoz	21517045	2622409587	Artesano escultor y DGE
15	Silvana del Valle Salinas	25255241	2622 609188	DOCENTE
16	José Ponce	35621889	2515788801	Auxiliar administrativo
17	Carla leonela costilla	33622581	2622372351	Comerciante
18	Gastón Livellara	28247090	2622642430	Empleado publico
19	Daiana Lemos	37613057	2622433572	Empleada Publica
20	Rosana Graneros	25022497	2622259251	Ama de casa
21	Gustavo Canales	25022356	2622 44-2468	Metalúrgico
22	Agostinelli sergio	26496686	2622568008	Empleado publico
23	Belén Abeiro	33622686	2622247833	Empleada pública
24	Cintia Manzano	35621813	2622534752	Empleada municipal
25	Fabiola Quiroga	20722053	2622676659	Empleada municipal

ANEXO II

TALLERES PARTICIPATIVOS CON LA COMUNIDAD




ideal
INSTITUCIONAL



PARTICIPACIÓN CIUDADANA



ideal
INSTITUCIONAL



Recordatorio

La participación ciudadana es un pilar que sostiene al Ordenamiento Territorial en general y a los procesos de planificación en particular.



ideal

Contribuimos al desarrollo

1. Convocatoria

Informada a toda la comunidad +
Gestión de inscripciones
(Municipio envía la lista de
inscritos).

3. Desarrollo

Facilitadora principal (Guía todo el
proceso) + Equipo de facilitación (acompaña a
los grupos en la conversación, asegura la participación y
los objetivos) + un vocero/a por grupo)

2. Bienvenida

Registrar a las personas,
conformar grupos de
diversos perfiles.


4. Fin

Encuestas de satisfacción +
Formulario participativo +
sistematización de la
información.

TALLERES PARTICIPATIVOS CON LA COMUNIDAD



ideal
INSTITUCIONAL






ideal

Contribuimos al desarrollo

Recorrido (momentos)



ideal

INSTITUCIONAL

1. Convocatoria

Informada a toda la comunidad +
Gestión de inscripciones
(Municipio envía la lista de
inscritos).

3. Desarrollo

Facilitadora principal (Guía todo el
proceso) + Equipo de facilitación (acompaña a
los grupos en la conversación, asegura la participación y
los objetivos) + un vocero/a por grupo)

2. Bienvenida

Registrar a las personas,
conformar grupos de
diversos perfiles.


4. Fin

Encuestas de satisfacción +
Formulario participativo +
sistematización de la
información.

FACILITAR ESPACIO DE DIÁLOGO CON METODOLOGÍA



ideal
INSTITUCIONAL





ideal
INSTITUCIONAL

Conceptos claves


El **DIÁLOGO** es un proceso de genuina interacción mediante el cual los seres humanos se escuchan unos a otros con tal profundidad y respeto que cambian mediante lo que aprenden. Cada uno de los participantes en un diálogo se esfuerza para incorporar las preocupaciones de los otros a su propia perspectiva, aun cuando persista el desacuerdo. Ninguno de los participantes renuncia a su identidad, pero cada uno reconoce la validez de las reivindicaciones humanas de los demás y en consecuencia actúa en forma diferente hacia los otros.



ideal
INSTITUCIONAL

Personas facilitadoras

La facilitadora o facilitador tendrá a su cargo la creación del espacio de confianza para los dialogantes y la conducción metodológica del proceso, participando también en su diseño.



Tips para facilitar ;)


- **Escucha activa**
- **Hacer preguntas abiertas**
- **Ser claro y conciso**
- **Parafraseo (confirmar entendimiento)**
- **Ser empático**
- **Evitar distracciones**
- **Cuidar el tiempo del proceso**
- **Registrar**
- **Cumplir con los objetivos.**



ideal
INSTITUCIONAL

¿Cómo nos organizamos?


- 1- Siguiendo la Hoja de Ruta IDEAL +Plataforma Zoom (conectar 20min antes, renombrar, prueba técnica)
- 2- Facilitadora principal, guía el proceso(Pabla)
- 3- Facilitadores por grupo asignado (facilitan diálogo dentro de los grupos, clarifican dudas, acompañan al grupo a cumplir objetivos)
- 4- Grupo de whatsApp para comunicarnos (contactos)
- 5- ¿Dudas?





ideal
INSTITUCIONAL


¡MUCHAS GRACIAS!



FACILITAR ESPACIO DE DIÁLOGO CON METODOLOGÍA



ideal
INSTITUCIONAL





ideal
INSTITUCIONAL

Conceptos claves


El **DIÁLOGO** es un proceso de genuina interacción mediante el cual los seres humanos se escuchan unos a otros con tal profundidad y respeto que cambian mediante lo que aprenden. Cada uno de los participantes en un diálogo se esfuerza para incorporar las preocupaciones de los otros a su propia perspectiva, aun cuando persista el desacuerdo. Ninguno de los participantes renuncia a su identidad, pero cada uno reconoce la validez de las reivindicaciones humanas de los demás y en consecuencia actúa en forma diferente hacia los otros.



ideal
INSTITUCIONAL

Personas facilitadoras

La facilitadora o facilitador tendrá a su cargo la creación del espacio de confianza para los dialogantes y la conducción metodológica del proceso, participando también en su diseño.



Tips para facilitar ;)


- **Escucha activa**
- **Hacer preguntas abiertas**
- **Ser claro y conciso**
- **Parfraseo (confirmar entendimiento)**
- **Ser empático**
- **Evitar distracciones**
- **Cuidar el tiempo del proceso**
- **Registrar**
- **Cumplir con los objetivos.**



ideal
INSTITUCIONAL

¿Cómo nos organizamos?

- 1- Siguiendo la Hoja de Ruta IDEAL +Plataforma Zoom (conectar 20min antes, renombrar, prueba técnica)
- 2- Facilitadora principal, guía el proceso(Pabla)
- 3- Facilitadores por grupo asignado (facilitan diálogo dentro de los grupos, clarifican dudas, acompañan al grupo a cumplir objetivos)
- 4- Grupo de whatsApp para comunicarnos (contactos)
- 5- ¿Dudas?





ideal
INSTITUCIONAL

¡MUCHAS GRACIAS!

