

Departamento de Tupungato




Referencias


- ▲ Puntos topográficos de importancia
- Red hídrica
- Eje de calle
- Límites distritales

- 1** Ciudad de Tupungato
- 2** Villa Bastías
- 3** El Zampal
- 4** El Zampalito

Fuente: Elaboración propia, Área de Gestión Ambiental y Ordenamiento Territorial, Municipalidad de Tupungato, 2021.


Sistema de Referencia POSGAR 2007 - Faja 2
Proyección Gauss Krugér
Elipsoide WGS 84

Argentina - Mendoza

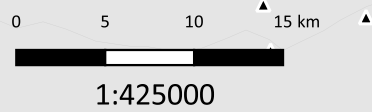


1:240000000

Mendoza - Tupungato



1:22000000



-69°45' -69°30' -69°15' -69°0'

N
W E
S

-33°0'

-33°15'

-33°30'

6340000

6320000

6300000

6280000

2450000 2475000 2500000